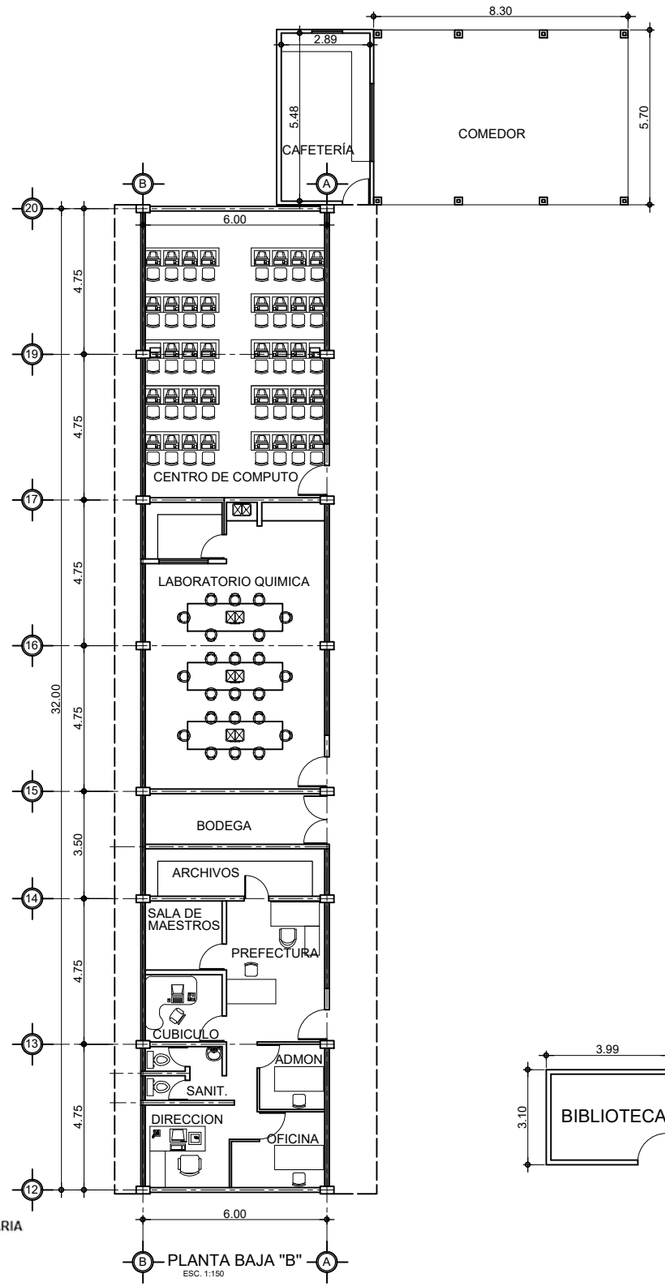

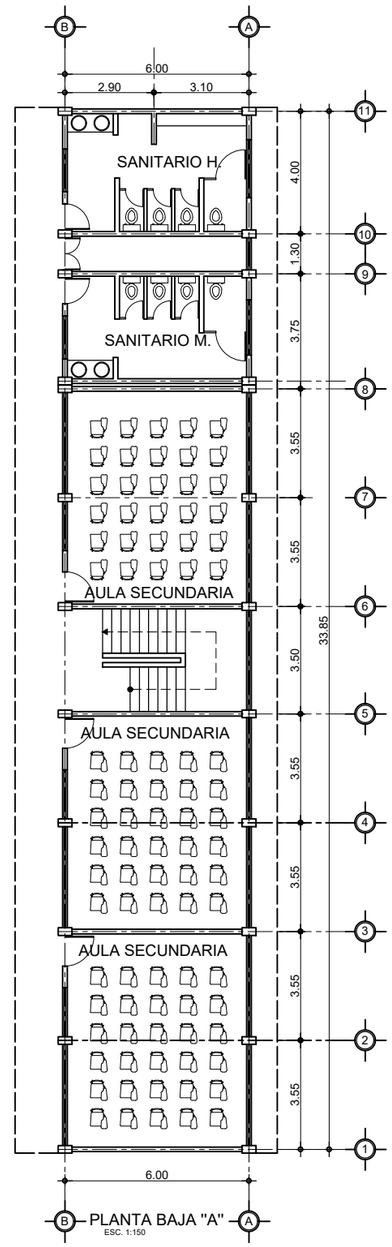

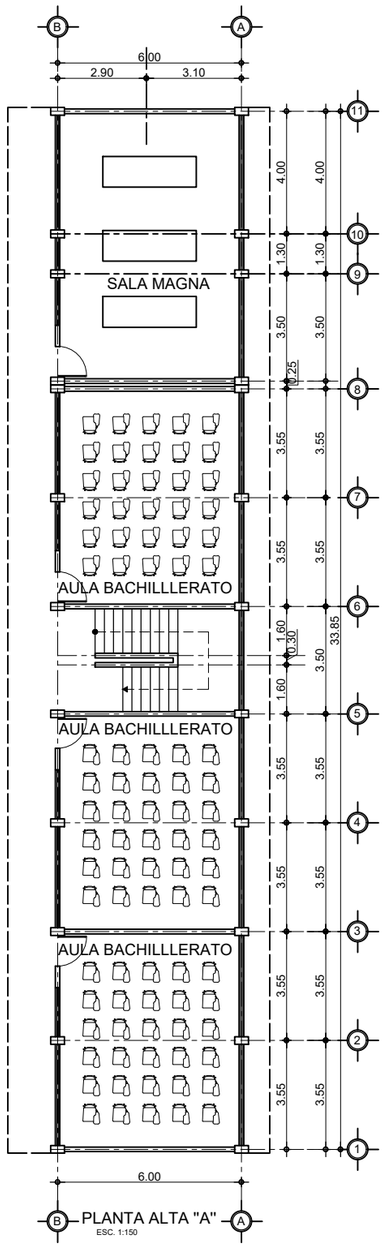

ESTADOS UNIDOS MEXICANOS
SECRETARIA DE EDUCACIÓN
DIRECCIÓN DE EDUCACIÓN SECUNDARIA
ESC. SEC. TEC. JEAN PIAGET
CLAVE: 27PST0034K
PARAÍSO, TABASCO.

CUADRO DE CONSTRUCCION

LADO EST-PV	AZIMUT	DISTANCIA (MTS.)	COORDENADAS UTM ESTE (X)	NORTE (Y)	CONVERGENCIA	FACTOR DE ESC. LINEAL	LATITUD	LONGITUD
A-B	229 39'2.21"	100.00	478,019.7954	2,031,608.2895	-0 3'56.122338"	0.99960597	18 22'27.423526" N	93 12'29.061111" W
B-C	145 50'54.72"	50.00	477,943.5843	2,031,543.5448	-0 3'56.932944"	0.99960601	18 22'25.314044" N	93 12'31.655752" W
C-D	49 39'2.21"	100.00	477,971.6534	2,031,502.1670	-0 3'56.626264"	0.99960600	18 22'23.968757" N	93 12'30.697578" W
D-A	325 50'54.72"	50.00	478,047.8645	2,031,566.9116	-0 3'55.815666"	0.99960596	18 22'26.078235" N	93 12'28.102939" W

AREA = 4,970.77 m2 PERIMETRO = 300.00 m

LOCALIZACIÓN :

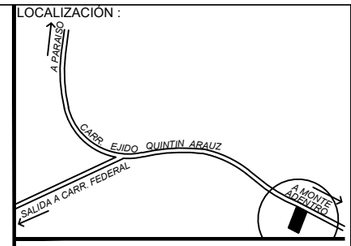

ORIENTACIÓN:



PREDIO:

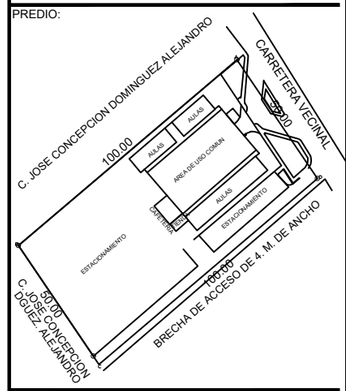

ESPECIFICACIONES DE OBRA:

- CIMENTACION - CONCRETO ARMADO
- MUROS - BLOCK
- PISOS - CEMENTO Y VITROPISO
- TECHOS - LOSA DE CONCRETO
- PUERTAS - HERRERIA
- VENTANAS - HERRERIA
- INST. ELECTRICA - OCULTA
- INST. HID. Y SANIT. - OCULTA
- AÑO DE CONSTRUCCIÓN - 2009

SERVICIOS MUNICIPALES :

- AGUA POTABLE
- ENERGIA ELECTRICA
- ALUMBRADO PUBLICO
- BANQUETAS
- PAVIMENTO

DESGLOCE DE SUPERFICIES:

- SUP. CONST. P. ALTA	270.93	M2
- SUP. CONST. P. BAJA	441.85	M2
- SUP. CONST. TOTAL	712.78	M2
- SUP. LIBRE	4,504.37	M2
- SUP. PREDIO TOTAL	4,946.22	M2

PROYECTO:

SECUNDARIA Y BACHILLERATO JEAN PIAGET

PROPIETARIO:

COLEGIO JEAN PIAGET PARAISO, S.C.

UBICACIÓN:

CARRETERA VECINAL EJ. QUINTIN ARAUZ INT. RANCHERIA QUINTIN ARAUZ PARAISO, TAB.

MUNICIPIO: PARAISO, TABASCO.

PLANO: PLANTAS ARQUITECTONICAS

CLAVE: AA-01

DIRECTOR RESPONSABLE DE OBRA

SELLO Y FIRMA AUTORIZADOS

LEVANTAMIENTO
JOSE LUIS PÉREZ ANGULO
CED. PROF. 3123277

ESCALA: 1:200 | ACOT: METROS | FECHA: JUNIO 2024

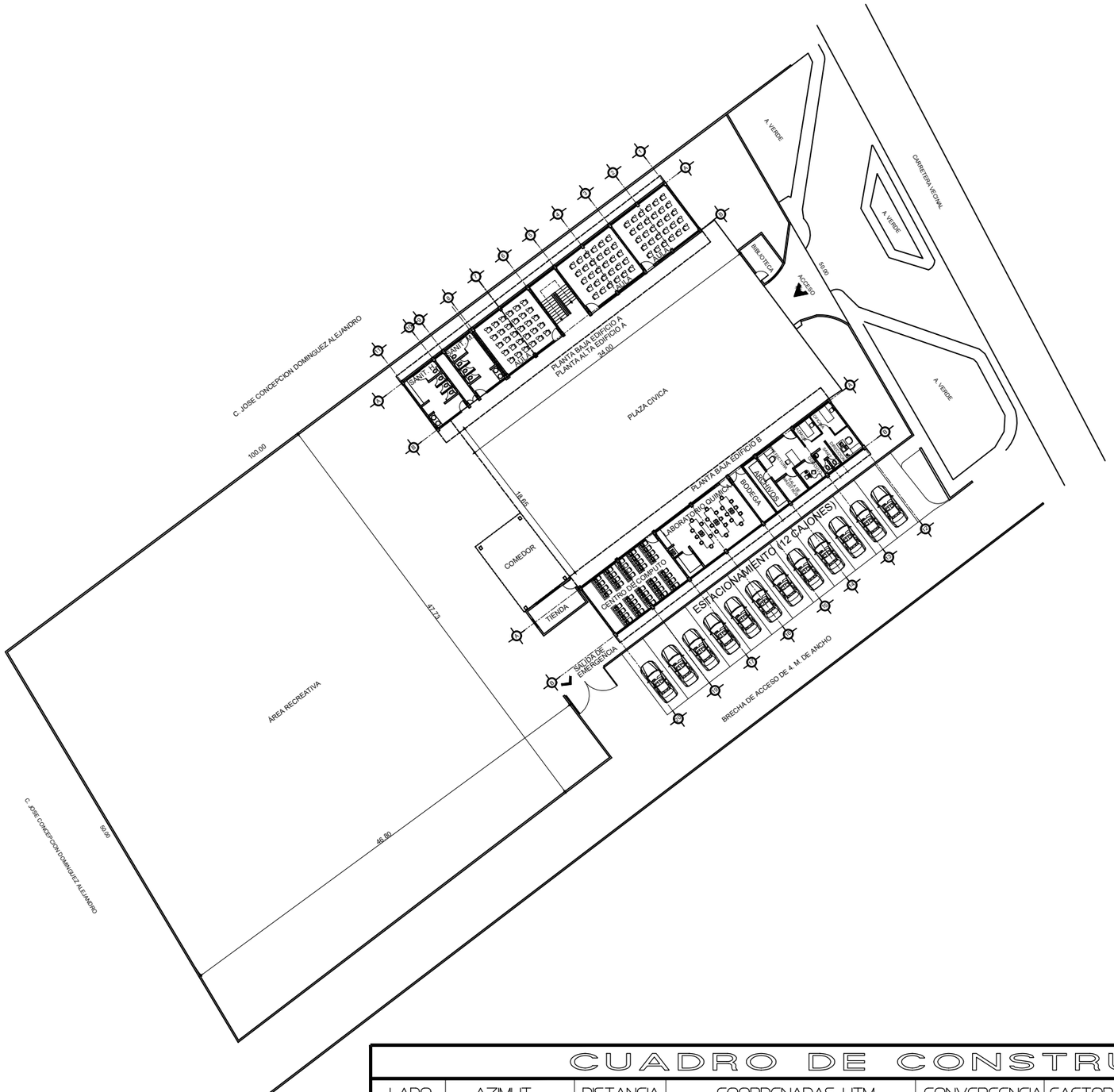

SECRETARIA DE EDUCACIÓN
DIRECCIÓN DE EDUCACIÓN SECUNDARIA
ESC. SEC. TEC. JEAN PIAGET
CLAVE: 27PST0034K
PARAISO, TABASCO.

CUADRO DE CONSTRUCCION

LADO EST-PV	AZIMUT	DISTANCIA (MTS.)	COORDENADAS UTM ESTE (X)	NORTE (Y)	CONVERGENCIA	FACTOR DE ESC. LINEAL	LATITUD	LONGITUD
A-B	229 39'2.21"	100.00	478,019.7954	2,031,608.2895	-0 3'56.122338"	0.99960597	18 22'27.423526" N	93 12'29.061111" W
B-C	145 50'54.72"	50.00	477,943.5843	2,031,543.5448	-0 3'56.932944"	0.99960601	18 22'25.314044" N	93 12'31.655752" W
C-D	49 39'2.21"	100.00	477,971.6534	2,031,502.1670	-0 3'56.626264"	0.99960600	18 22'23.968757" N	93 12'30.697578" W
D-A	325 50'54.72"	50.00	478,047.8645	2,031,566.9116	-0 3'55.815666"	0.99960596	18 22'26.078235" N	93 12'28.102939" W

AREA = 4,946.22 m2 PERIMETRO = 300.00 m

LOCALIZACIÓN :

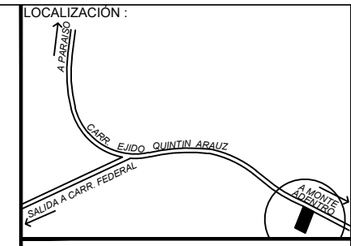

ORIENTACIÓN:



PREDIO:

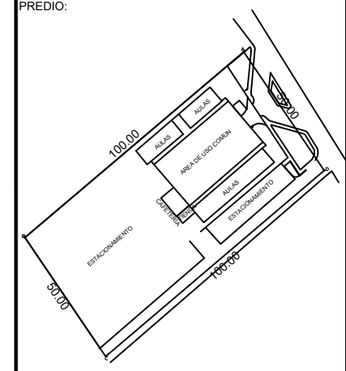

ESPECIFICACIONES DE OBRA:

- CIMENTACION - CONCRETO ARMADO
- MUROS - BLOCK
- PISOS - CEMENTO Y VITROPISO
- TECHOS - LOSA DE CONCRETO
- PUERTAS - HERRERIA
- VENTANAS - HERRERIA
- INST. ELECTRICA - OCULTA
- INST. HID. Y SANIT. - OCULTA
- AÑO DE CONSTRUCCIÓN - 2009

SERVICIOS MUNICIPALES :

- AGUA POTABLE
- ENERGIA ELECTRICA
- ALUMBRADO PUBLICO
- BANQUETAS
- PAVIMENTO

DESGLOCE DE SUPERFICIES:

- SUP. LIBRE	4,504.37	M2
- SUP. PREDIO TOTAL	4,946.22	M2

PROYECTO:

SECUNDARIA Y BACHILLERATO
JEAN PIAGET

PROPIETARIO:

COLEGIO JEAN PIAGET PARAISO, S.C.

UBICACIÓN:

CARRETERA VECINAL EJ. QUINTIN ARAUZ
INT. RANCHERIA QUINTIN ARAUZ PARAISO, TAB.

MUNICIPIO:

PARAISO, TABASCO.

PLANO: PLANTA DE CONJUNTO

CLAVE: AA-02

DIRECTOR RESPONSABLE DE OBRA

SELLO Y FIRMA AUTORIZADOS

LEVANTAMIENTO
JOSE LUIS PÉREZ ANGULO
CED. PROF. 3123277

ESCALA:	ACOT:	FECHA:
1:500	METROS	JUNIO DE 2024