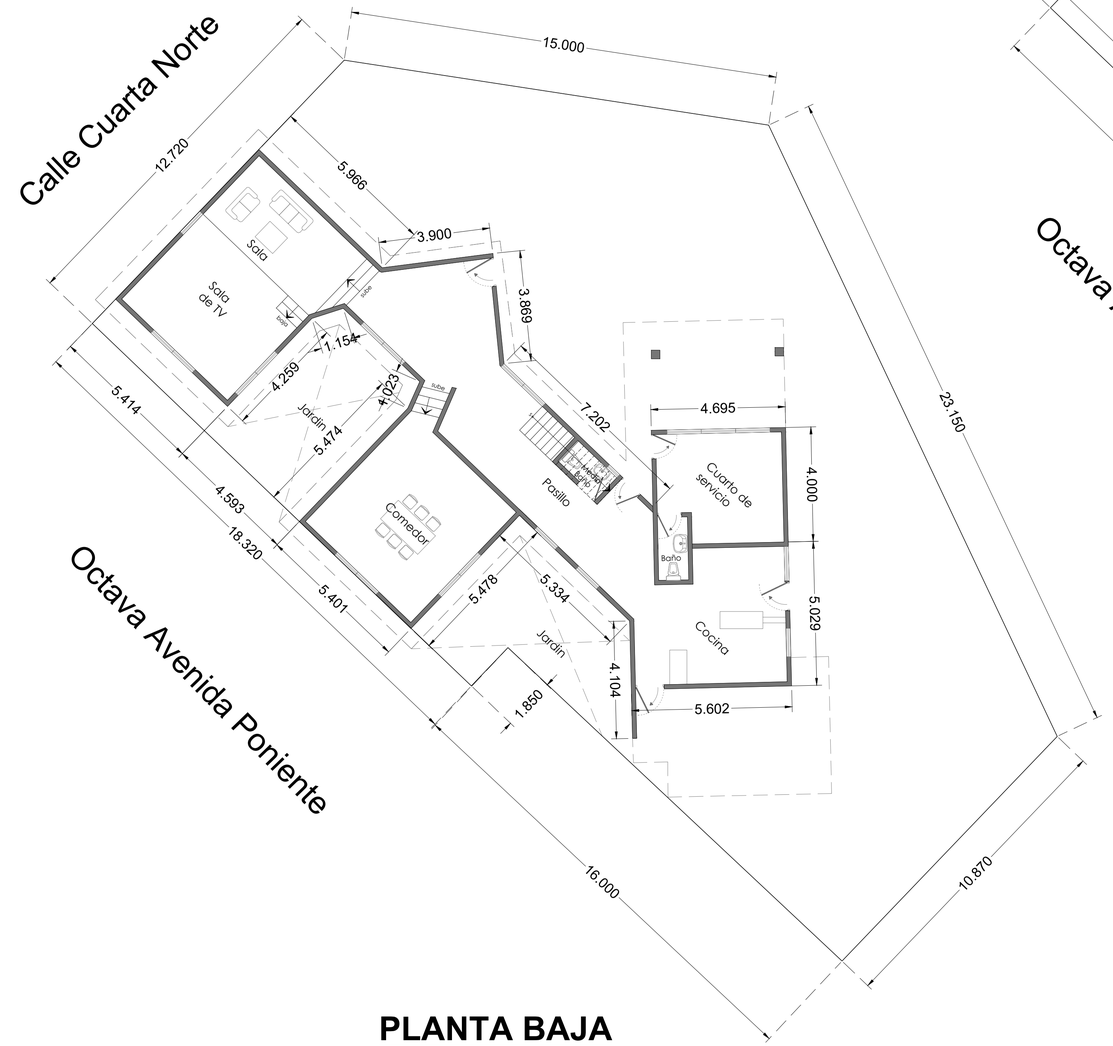

PLANTA BAJA

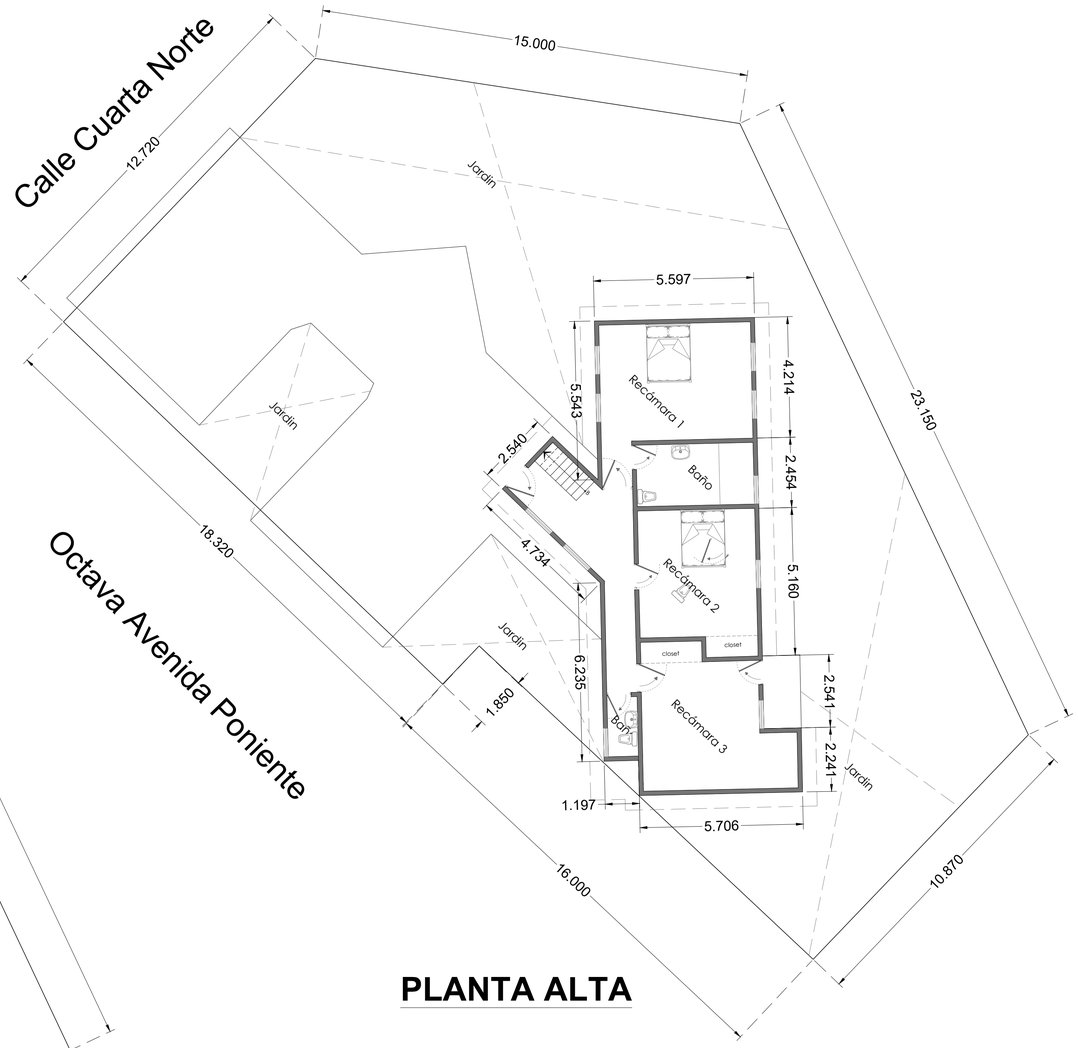

PLANTA ALTA

MEDIDAS Y COLINDANCIAS

DE ACUERDO A ESCRITURA PUBLICA NUMERO 289 VOLUMEN 6, DE FECHA 31 DE JULIO DE 2009, NOTARIO PUBLICO LIC. LINDBERGH NOEL SALAZAR TELLO.

AL NORTE: EN COLINDANCIA CON LA PARTE QUE SE RESERVA EL VENDEDOR, 2 LINEAS RECTAS, LA PRIMERA CON DIRECCIÓN DE PONIENTE A NORESTE Y MIDE 15.00 MTS Y LA SEGUNDA, QUE PARTE DEL EXTREMO DE LA ANTERIOR CON DIRECCIÓN AL SURESTE, Y MIDE 23.15MTS.

AL SUR: EN COLINDANCIA CON CALLE INNOMINADA, 3 LINEAS RECTAS, LA PRIMERA DE LAS CUALES VA DE PONIENTE A ORIENTE, Y MIDE 18.32MTS, LA SEGUNDA DE SUR A A NORTE, Y MIDE 1.85MTS, Y LA TERCERA DE OESTE A ESTE, Y MIDE 16.00MTS.

AL ORIENTE: 10.87MTS, COLINDANDO CON LA PARTE QUE SE RESERVA EL SEÑOR GARCIA HERNANDEZ.

AL PONIENTE: 12.72MTS, COLINDANDO CON LA CUARTA CALLE NORTE.

N

Latitud: 16°14'24.92"N
Longitud: 93°53'54.12"O

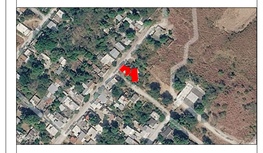

Arriaga, Chiapas. Cuarta Calle norte, esquina Octava avenida poniente.

KAVA HOGARES
DESARROLLOS

ArTquitecturaconK

DATOS DE CONSTRUCCIÓN:

ÁREA DE PREDIO = 543.88 M2	
ÁREA CONSTRUIDA PLANTA BAJA:	184.29 M²
ÁREA CONSTRUIDA PLANTA ALTA:	104.32 M²

Tipo de proyecto:

Tipo de obra:

PROPIETARIO:

ESCALA: 1:100
ACOTACIÓN: METROS
FECHA: NOVIEMBRE / 2026

NOMENCLATURA:
A-01

PLANO ARQUITECTÓNICO