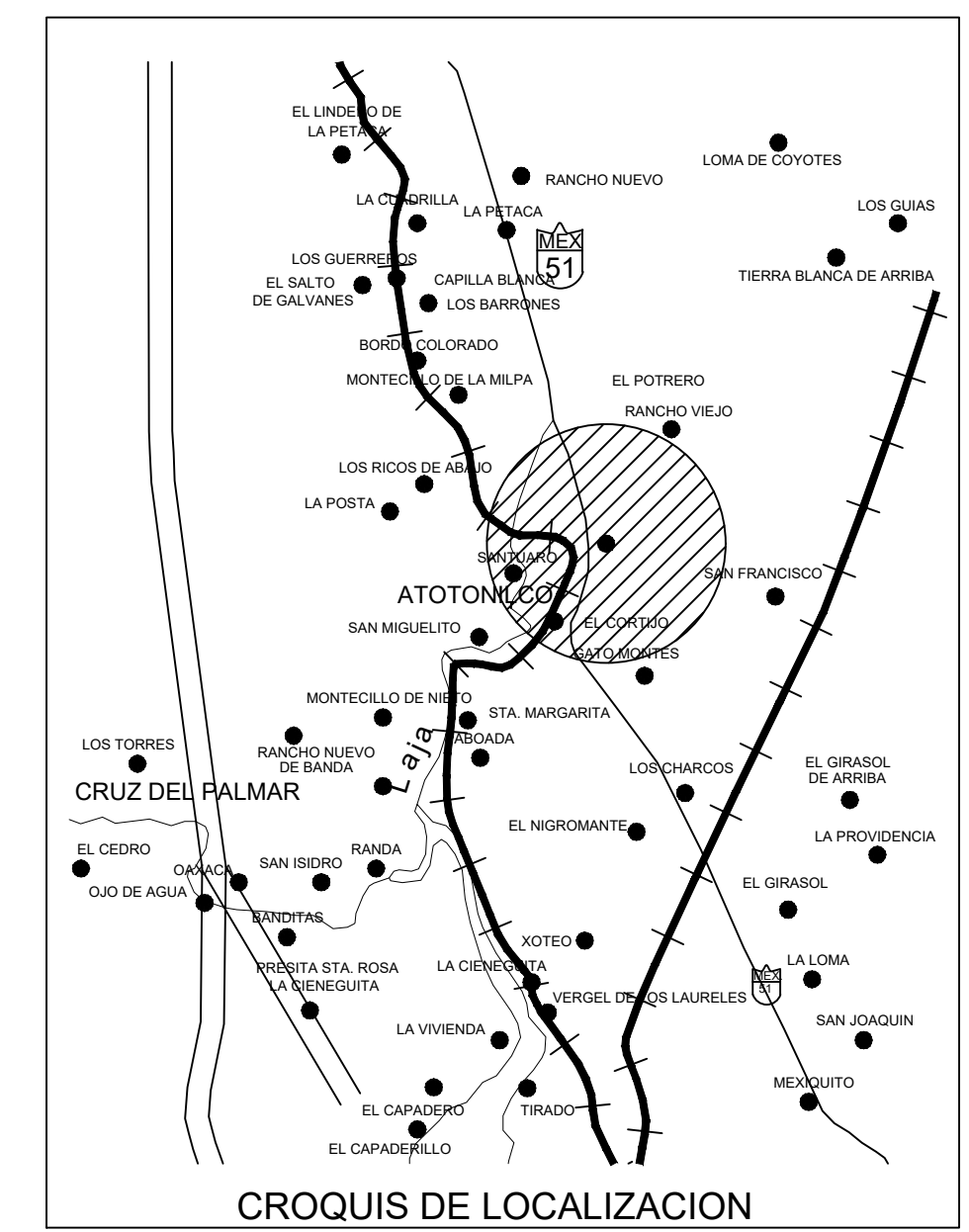
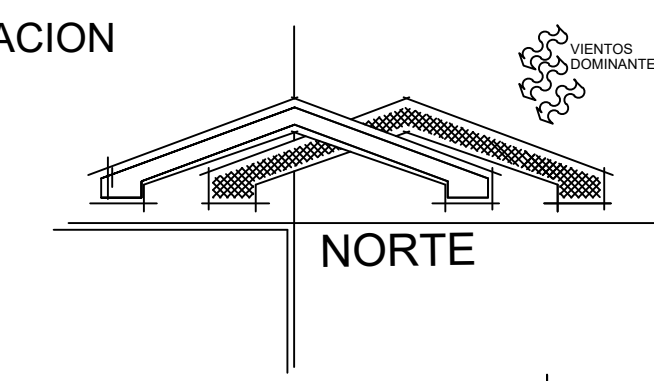


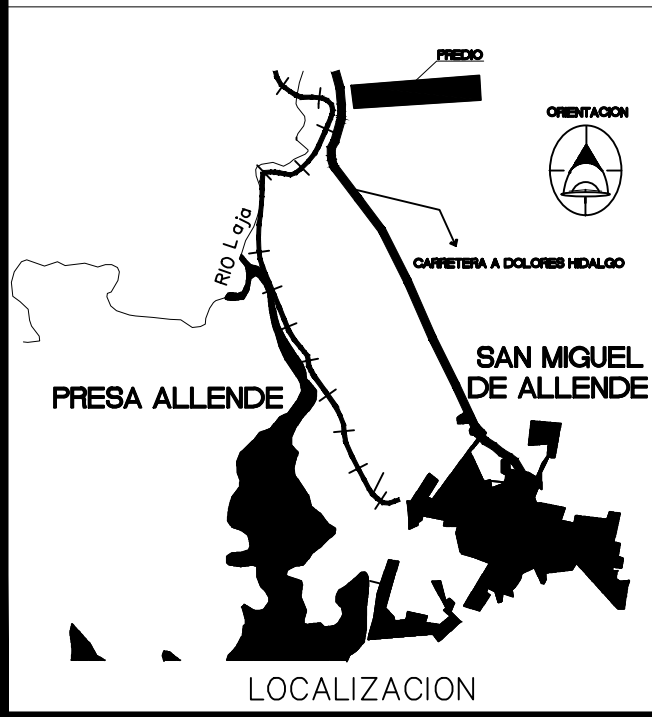
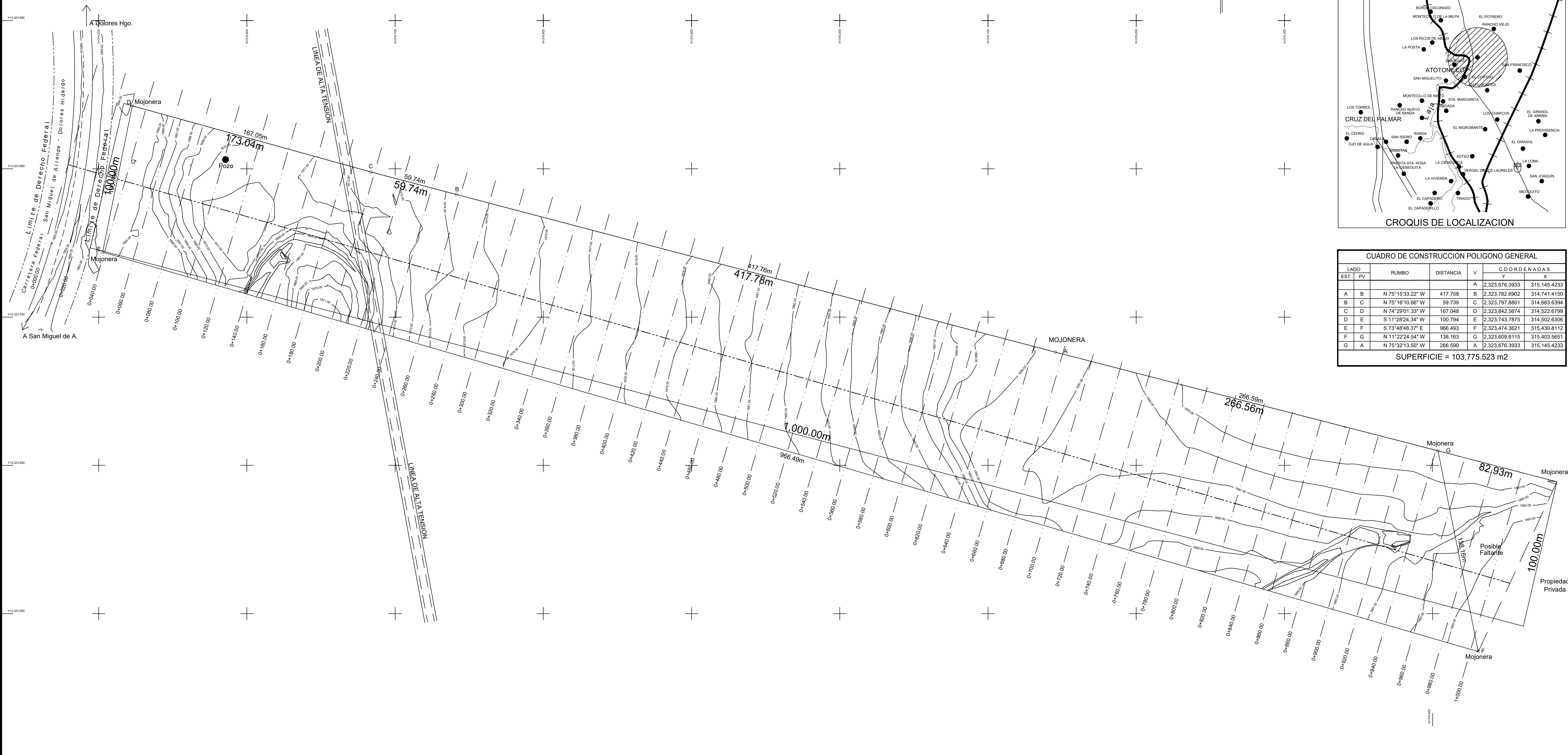
ORIENTACION



CUADRO DE CONSTRUCCION POLIGONO GENERAL

LADO	EST	PV	RUMBO	DISTANCIA	V	COORDENADAS	
						Y	X
A	B		N 75°15'33.22" W	417.758	B	2,323,676.3933	315,145.4233
B	C		N 75°16'10.66" W	59.739	C	2,323,797.8801	314,683.6394
C	D		N 74°29'01.33" W	167.048	D	2,323,842.5674	314,522.6799
D	E		S 11°28'24.34" W	100.794	E	2,323,743.7875	314,502.6306
E	F		S 73°48'48.37" E	966.493	F	2,323,474.3621	315,430.8112
F	G		N 11°22'24.54" W	138.163	G	2,323,609.8115	315,403.5651
G	A		N 75°32'13.50" W	266.590	A	2,323,676.3933	315,145.4233

SUPERFICIE = 103,775.523 m²



SIMBOLOGIA:

NOTAS

- 1.- El levantamiento esta realizado según los vertices señalados por el interesado.
- 2.- El sistema de coordenadas es U.T.M..
- 3.- La informacion del predio se obtuvo de la documentacion proporcionada por el interesado.
- 4.- El cuadro de construccion define la forma y dimensiones del predio.
- 5.- Las cotas son en metros.

DATOS PREDIO

CLAVE CATASTRAL	
AREA	100,244.30m ²
NORTE	COLINA CON PREDIO
ESTE	COLINA CON PREDIO
SUR	COLINA CON PREDIO
OESTE	CARRERA FEDERAL SAN MIGUEL ALLENDE - DOLORE HIDALGO
DIRECCION	KILOMETRO 2.59 DE LA CARRERA FEDERAL SAN MIGUEL ALLENDE - DOLORE HIDALGO
MUNICIPIO	SAN MIGUEL ALLENDE
CODIGO POSTAL	MÉXICO, D.F.
FIRMA:	

DATOS D.R.O.

NOMBRE	
CEDULA	
DIRECCION	
FIRMA:	

QUINTA DE LOS ARTESANOS

PROPIETARIO: QUINTA DE LOS ARTESANOS S.A. DE C.V.		
PROYECTO: ARQ. LUIS EDUARDO PONCE VALENCIA	DIBUJO: I. A. E.A.R.S	
FECHA: AGOSTO 2020	CLAVE:	
ESCALA GRAFICA	ESCALA: 1 : 1250	COTAS: m
CONTENIDO: LEVANTAMIENTO TOPOGRÁFICO QUINTA DE LOS DE ARTESANOS		