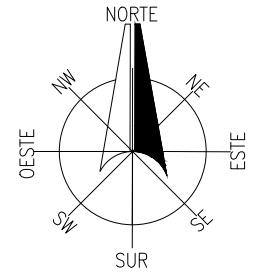


INSEJUPY

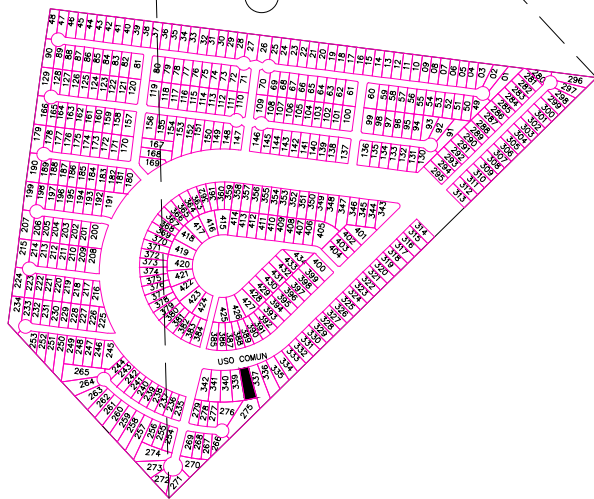
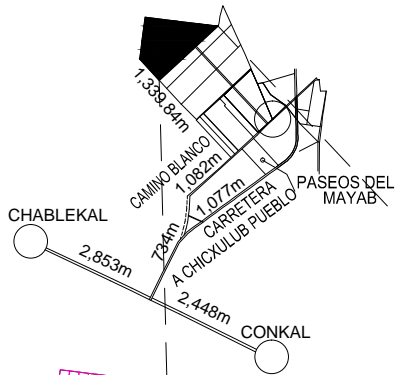
INSTITUTO DE SEGURIDAD JURÍDICA
PATRIMONIAL DE YUCATÁN
COMPROMETIDOS CON TU BIENESTAR
2012-2018



DIRECCIÓN DE
CATASTRO



LOCALIZACIÓN



1.000
5.000

USO COMÚN
14.79

1.000
5.000

338

LOTE 337
68.39

LOTE 339
50.00

1.500

1.000

5.000

LOTE 275
19.55

- RESTRICCIÓN FRONTAL**
(NO SE PERMITE CONSTRUCCIÓN)
- ALINEAMIENTO FRONTAL**
(CONSTRUCCIÓN NO HABITABLE, HASTA 3.5M DE ALTURA)
- RESTRICCIÓN LATERAL 1**
(NO SE PERMITE CONSTRUCCIÓN)
- RESTRICCIÓN LATERAL 2**
(NO SE PERMITE CONSTRUCCIÓN)
- AREA DE CONSTRUCCIÓN HABITABLE**
(NO MAYOR A DOS NIVELES, HASTA 9.0 M DE ALTURA)
- RESTRICCIÓN POSTERIOR**
(CONSTRUCCIÓN HABITABLE HASTA 3.0 M DE ALTURA)
- BARDAS LATERALES**
(SERÁN DE 2 METROS DE ALTURA A EXCEPCIÓN QUE SE JUSTIFIQUEN VENTANAS EN ESTE CASO, LA ALTURA MÁXIMA SERÁ DE 3.0M)
- BARDA POSTERIOR**
(SERÁ DE 2 METROS DE ALTURA A EXCEPCIÓN QUE EXISTA CONSTRUCCIÓN HABITABLE, EN ESTE CASO, LA ALTURA MÁXIMA SERÁ DE 3.0M, NO SE PERMITEN CAMBIOS DE ALTURA NI LOSAS VOLADAS)

ESCALA 1: 500

DIBUJO: JOANNA ANGÉLICA CASTILLA GARCIA IDC-CG-052	AREAS TOTALES		SUPERFICIES	NO. CAT. 3493 CALLE TABLAJE 3493 COL. DEPTO. LOTE 338 NIVEL CONDOMINIO LA RESERVA LOCALIDAD CONKAL MUNICIPIO CONKAL USO SOLAR CLASE RUSTICO
	TERRENO		400,001.16 m2.	
	CONSTRUCCIÓN		0.00 m2.	
	USO PRIVADO (TERRENO)		285,225.30 m2.	
	COMÚN DE TERRENO		114,775.86 m2.	
	COMÚN DE CONSTRUCCIÓN		1,005.56 m2.	
	FACTOR DE INDIVISO		0.30%	
	AREAS DEL DEPARTAMENTO			
	USO PRIVADO (TERRENO)		858.65 m2.	
	CONSTRUCCIÓN		0.00 m2.	
COMÚN DE TERRENO		345.52 m2.		
COMÚN DE CONSTRUCCIÓN		3.03 m2.		
AVALUO CATASTRAL				
TERRENO TOTAL		m2.	\$	
CONSTRUCCION TOTAL		m2.	\$	
MÉRIDA, YUCATAN A 03 DE DICIEMBRE DE 2015		VALOR CATASTRAL TOTAL		\$

PERITO VALUADOR:

REVISÓ: