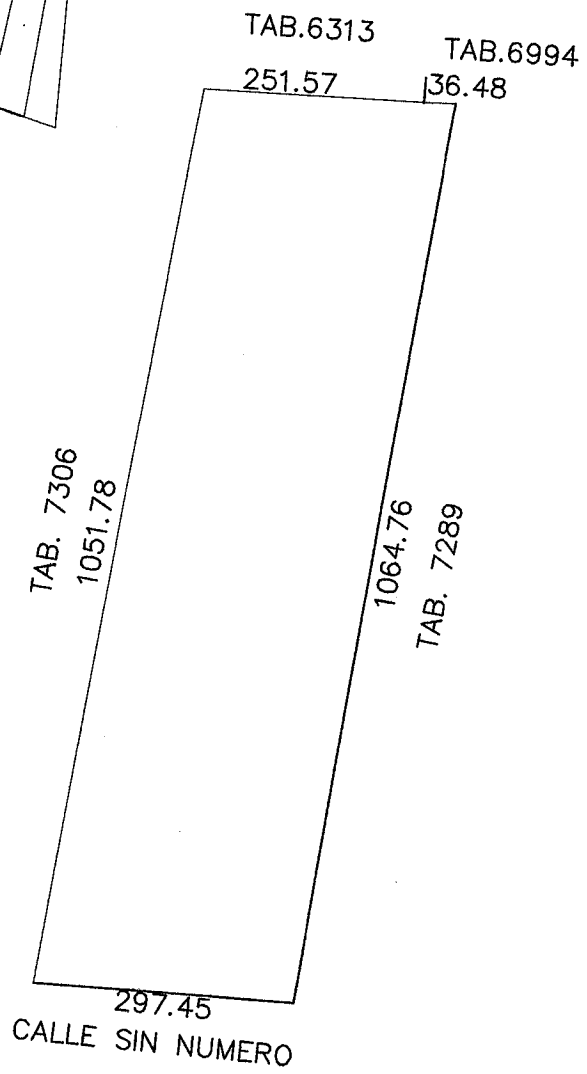
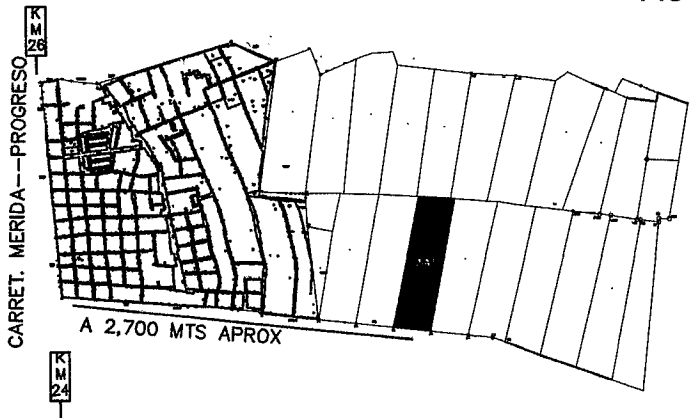
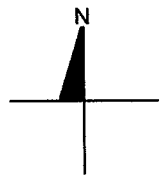


ACTUALIZACION



ESCALA 1:1000

NO. CAT.	FINCA	TABLAJE	COLONIA	LOCALIDAD	MUNICIPIO	CLASE	USO			
		7816		PROGRESO	PROGRESO	RUSTICO	SOLAR			
DIBUJÓ: MIGUEL LAVALLE CHAN				VALOR DE TERRENO						
				SUPERFICIE		VxHAS		VALOR		
				307,923.12 m2				\$		
				VALOR DE CONSTRUCCION						
				GRUPO	TIPO	Vxm2	SUP.(M2)	VALOR		
				-	-		-	\$		
-	-		-	\$						
-	-		-	\$						
-	-		-	\$						
-	-		-	\$						
TOTAL		00.00 M2		\$						
VALOR TOTAL DE CONSTRUCCIONES				\$						
VALOR CATASTRAL TOTAL				\$						
PERITO VALUADOR:		REVISÓ:								
PROGRESO, YUCATAN A 24 DE FEBRERO DE 2026										