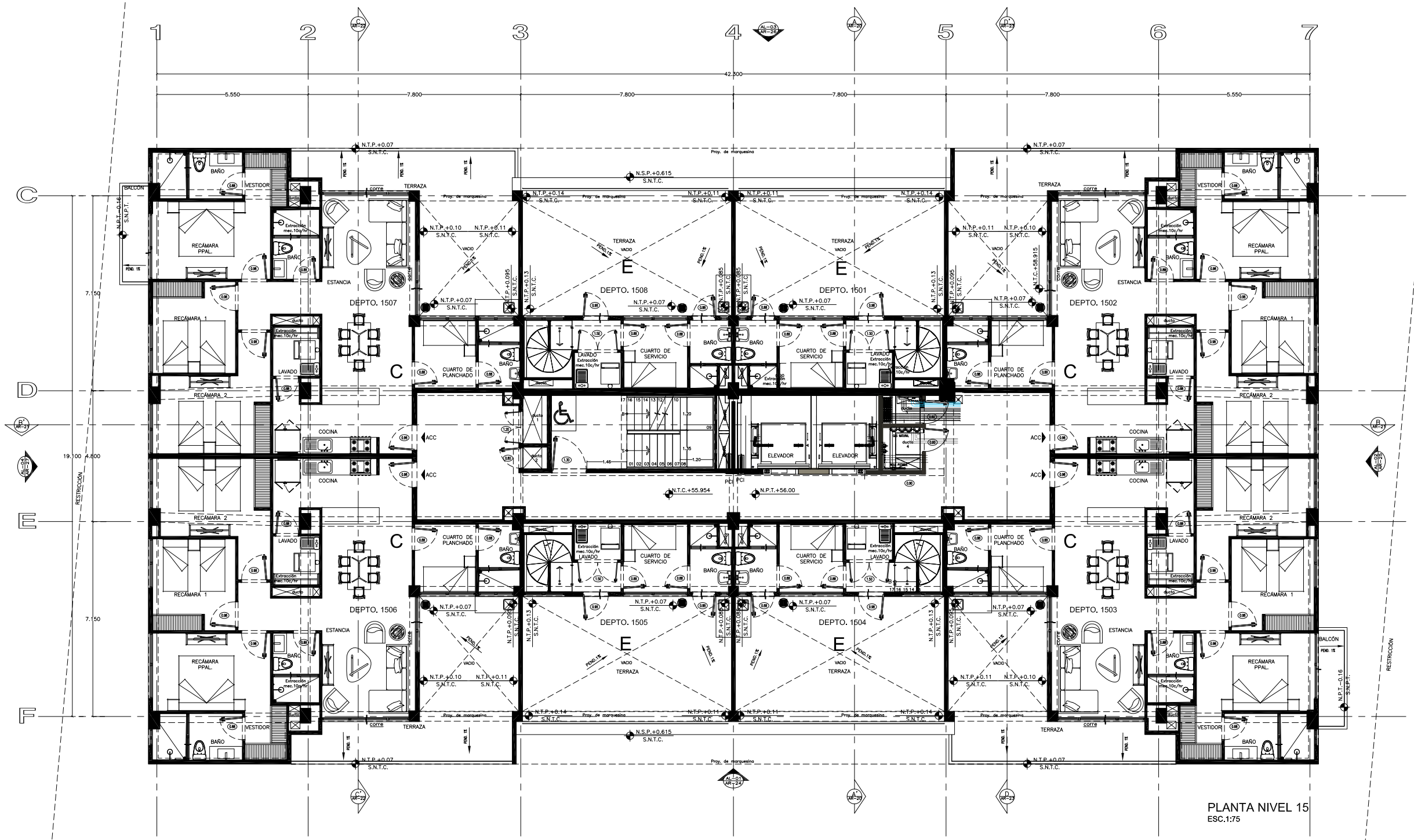

PLANTA NIVEL 15
ESC.1:75

Tipo	Local	Vendible (m²)	Total vendible (m²)
E1	1401 PA	21.89	57.77
C1	1502	116.01	145.33
C2	1503	116.01	149.33
E2	1404 PA	21.89	57.77
E1	1405 PA	21.89	57.77
C1	1506	116.01	145.33
C2	1507	116.01	149.33
E2	1408 PA	21.89	57.44

grupo lar

BOSQUE REAL COUNTRY CLUB

GIA arquitectura

Av. Insurgentes Sur 553 pte 1
Col. Roma
Tel. 55. 55207703
Fax. 55. 55207705
C.P. 06700 México
E-mail: gia@prodigy.net.mx

Los planos arquitectónicos elaborados por GIA tienen principal valor conceptual sobre el diseño que sigue el proyecto ejecutivo de la obra. Es responsabilidad del contratista de estos planos y dibujos también conceptuales, revisar y cotejar los planos estructurales, eléctricos, hidráulicos y de gas, así como comunicarse de inmediato con el Arq. a fin de, entre otras cosas, evitar modificaciones en el trabajo y demás modificaciones en la obra. Los planos arquitectónicos son la base para el cálculo de otros dibujos, planos y especificaciones, no necesariamente elaborados por el despacho de Arquitectura de GIA. Todos los dibujos, planos y demás detalles no especificados en los planos de GIA, son de responsabilidad exclusiva de GIA. TAMBIÉN son propiedad de GIA y son reservados para uso de GIA y no deberán ser reproducidos, copiados, alterados, modificados o dados a conocer a terceros, sin el consentimiento por escrito del Arq. Arturo Gómez Ibarra, de acuerdo a la ley federal de derechos autorales en la materia y a la ley de propiedad industrial y demás a fines.

CROQUIS DE LOCALIZACIÓN

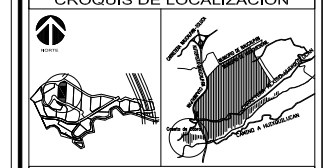

CORTE DE REFERENCIA

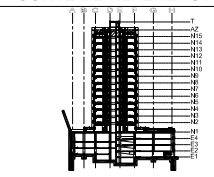

SIMBOLOGÍA

N.	NIVEL	N.R.P.	NIVEL RASANTE DE PAVIMENTO
N.P.T.	NIVEL DE PISO TERMINADO	N.A.	NIVEL DE ANDADOR
N.S.L.	NIVEL SUPERIOR DE LOSA	N.T.V.	NIVEL DE TIERRA VEGETAL
N.L.B.J.	NIVEL LECHO BAJO DE LOSA	P.P.L.	PASO POR LOSA
N.L.B.P.	NIVEL LECHO BAJO DE PLAFON	B.A.N.	BAJADA DE AGUAS NEGRAS
N.L.B.T.	NIVEL LECHO BAJO DE TRAME	B.A.P.	BAJADA DE AGUAS PLUVIALES
N.S.B.	NIVEL SUPERIOR DE BARANDAL		INDICA NIVEL EN ELEVACIÓN
N.C.	NIVEL DE CERRAMIENTO		CAMBIO DE NIVEL EN PISO
N.C.U.	NIVEL DE CUMBRERA		CAMBIO DE NIVEL EN PLAFON
N.S.P.	NIVEL SUPERIOR DE PRETIL		CAMBIO DE MATERIAL EN MUROS
N.S.T.	NIVEL SUPERIOR DE TRAME		CAMBIO DE MATERIAL EN PISOS
N.P.	NIVEL DE PLATAFORMA		CAMBIO DE MATERIAL EN PLAFON
N.B.T.	NIVEL DE BANQUETA TERMINADA		CAMBIO DE MATERIAL EN ZOCLO
N.R.	NIVEL DE ROAMENTO		
N.P.F.	NIVEL PLATAFORMA FINAL		
N.L.	NIVEL DE LUMINARIA		
N.T.C.	NIVEL TOPE DE CONCRETO		
S.N.T.C.	SOBRE NIVEL TOPE DE CONCRETO		
S.N.P.T.	SOBRE NIVEL DE PISO TERMINADO		

NOTAS GENERALES

- COTAS EN METROS.
- NIVELES EN METROS.
- NO SE TOMARAN COTAS A ESCALA DE ESTE PLANO.
- LAS COTAS INDICADAS SON A PLANO DE ALBAÑILERÍA.
- TODAS LAS COTAS Y NIVELES DEBERAN SER RECTIFICADAS EN OBRA POR EL CONTRATISTA.
- CUALQUIER DISCREPANCIA DEBERÁ CONSULTARSE CON LA DIRECCIÓN DEL PROYECTO ASÍ COMO LA INTERPRETACIÓN QUE EL PROPIO CONTRATISTA DE AL DIBUJO.
- EL PROYECTO CORRESPONDE A LAS NECESIDADES DEL CLIENTE Y LA CONTRATISTA DE ACUERDO A LA RE INGENIERÍA DE VALOR Y EL CATÁLOGO DE ACABADOS PROPORCIONADO POR LA CONTRATISTA.

CUADRO DE MODIFICACIONES

REV.	FECHA	FIRMA	OBSERVACIONES
A			
B			
C			
D			
E			

PROPIETARIO:
CONSORCIO INMOBILIARIO LOMAS SA. DE C.V.
NOMBRE:
REPRESENTANTE LEGAL: FIRMA:
PERITO RESPONSABLE DE OBRA:
NOMBRE:
REGISTRO No: FIRMA:

PROYECTO

BOSQUE REAL LT14

UBICACIÓN:
CARRETERA MEXICO – HUIXQUILUCAN
"BOSQUE REAL" MZ. 15, LOTE 14
HUIXQUILUCAN, EDO. MEX.

PLANOS ARQUITECTÓNICOS

PLANO :
PLANTA NIVEL 15
ARQUITECTÓNICA

ESCALA : 1:75
FECHA : OCTUBRE 2018
DIBUJO : ARQ. ALBERTO JORGE GRECA
REVISO : ARQ. ALBERTO JORGE GRECA
APROBÓ : ARQ. PABLO RIVERA DE LA MORA
CLAVE : AR-17

ESCALA GRÁFICA : 0 1.0 2.0 3.0 4.0 5.0
0 .5 1.0