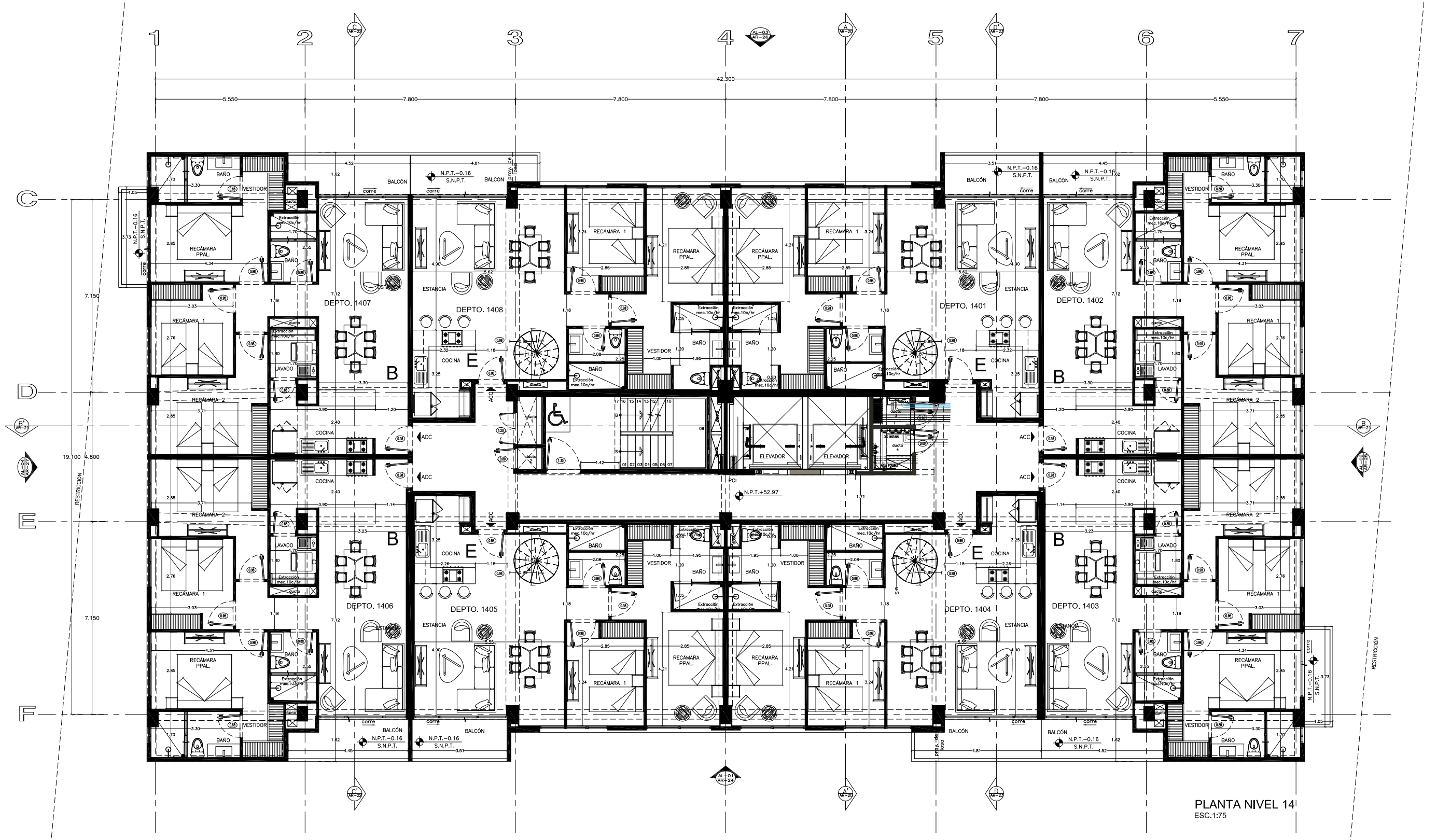

PLANTA NIVEL 14

ESC.1:75

Tipo	Local	Vendible (m²)	Total vendible (m²)
E1	1401 PB	88.92	94.66
B	1402	103.92	110.37
B2	1403	103.92	114.26
E2	1404 PB	88.92	95.82
E1	1405 PB	88.92	94.66
B	1406	103.92	110.37
B2	1407	103.92	114.26
E2	1408 PB	88.92	98.52

grupo lar

BOSQUE REAL COUNTRY CLUB

GIA arquitectura

Av. Insurgentes Sur 553 pte 1
Del Valle
Tel. 55 36800700
Fax. 55 36800700
Cel. 55 36800700
E-mail: gia@gmail.com

Los planos arquitectónicos elaborados por GIA fueron proyectados sobre superficies netas de terreno que según levantamiento topográfico nos fueron proporcionados, sin embargo en estos planos y diversos tendrán proporciones y medidas que al ser llevados a la práctica en obra y en su caso, serán necesarios de ajustar o modificarlas con el fin de lograr el mejor funcionamiento de la obra, por lo anterior, cualquier diferencia que se encuentre en obra, dimensiones y características, no deberán ser modificadas sin la autorización por escrito de GIA. Todos los dibujos, planos y planos indicativos en presentaciones de venta, así como los muebles y equipos exclusivos de GIA, también son propiedad de GIA y son exclusivos para uso de GIA y en relación con su representación y planos sobre el mismo, no deberán reproducirse y planos sobre el mismo, no deberán reproducirse y/o ser utilizados para otro fin que no sea el de la obra en cuestión, sin la autorización por escrito de GIA. Todos los derechos reservados conforme a la ley de derechos de autor. Cualquier duda o aclaración a la obra, deberá ser consultada con el arquitecto de GIA.
PROHIBE SERVIR A TERCEROS EN ESTUDIO.

CROQUIS DE LOCALIZACIÓN

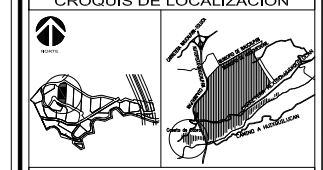

CORTE DE REFERENCIA

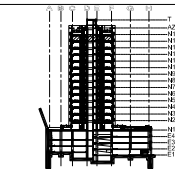

SIMBOLOGÍA

N.	NIVEL	N.R.P.	NIVEL RASANTE DE PAVIMENTO
N.P.T.	NIVEL DE PISO TERMINADO	N.A.	NIVEL DE ANDADOR
N.S.L.	NIVEL SUPERIOR DE LOSA	N.T.V.	NIVEL DE TIERRA VEGETAL
N.L.B.L.	NIVEL LECHO BAJO DE LOSA	P.P.L.	PASO POR LOSA
N.L.B.P.	NIVEL LECHO BAJO DE PLAFÓN	B.A.N.	BAJADA DE AGUAS NEGRAS
N.L.B.T.	NIVEL LECHO BAJO DE TRABE	B.A.P.	BAJADA DE AGUAS PLUVIALES
N.S.B.	NIVEL SUPERIOR DE BARANDAL		INDICA NIVEL EN ELEVACIÓN
N.C.	NIVEL DE CERRAMIENTO		CAMBIO DE NIVEL EN PISO
N.C.U.	NIVEL DE CUMBRERA		CAMBIO DE NIVEL EN PLAFÓN
N.S.P.	NIVEL SUPERIOR DE PRETIL		CAMBIO DE MATERIAL EN MUROS
N.S.T.	NIVEL SUPERIOR DE TRABE		CAMBIO DE MATERIAL EN PISOS
N.P.	NIVEL DE PLATAFORMA		CAMBIO DE MATERIAL EN PLAFÓN
N.B.T.	NIVEL DE BANQUETA TERMINADA		CAMBIO DE MATERIAL EN ZOCLO
N.R.	NIVEL DE RODAMIENTO		
N.P.F.	NIVEL PLATAFORMA FINAL		
N.L.	NIVEL DE LUMINARIA		
N.T.C.	NIVEL TOPE DE CONCRETO		
S.N.T.C.	SOBRE NIVEL TOPE DE CONCRETO		
S.N.P.T.	SOBRE NIVEL DE PISO TERMINADO		

NOTAS GENERALES

- COTAS EN METROS.
- NIVELES EN METROS.
- NO SE TOMARAN COTAS A ESCALA DE ESTE PLANO.
- LAS COTAS INDICADAS SON A PLANO DE ALBAÑILERÍA.
- TODAS LAS COTAS Y NIVELES DEBERÁN SER RECTIFICADAS EN OBRA POR EL CONTRATISTA.
- CUALQUIER DISCREPANCIA DEBERÁ CONSULTARSE CON LA DIRECCIÓN DEL PROYECTO ASÍ COMO LA INTERPRETACIÓN QUE EL PROPIO CONTRATISTA DE AL DIBUJO.
- EL PROYECTO CORRESPONDE A LAS NECESIDADES DEL CLIENTE Y LA CONTRATISTA SE ACUERDO A LA RE INGENIERÍA DE VALOR Y EL CATÁLOGO DE ACABADOS PROPORCIONADOS POR LA CONTRATISTA.

CUADRO DE MODIFICACIONES

REV.	FECHA	FIRMA	OBSERVACIONES
A			
B			
C			
D			
E			

PROPIETARIO:
CONSORCIO INMOBILIARIO LOMAS S.A. DE C.V.
NOMBRE:
REPRESENTANTE LEGAL: FIRMA:

PERITO RESPONSABLE DE OBRA:
NOMBRE:
REGISTRO No: FIRMA:

PROYECTO

BOSQUE REAL LT14

UBICACIÓN:
CARRETERA MEXICO – HUIXQUILUCAN "BOSQUE REAL" MZ. 15, LOTE 14 HUIXQUILUCAN, EDO. MEX.

PLANOS ARQUITECTÓNICOS

PLANO :
PLANTA NIVEL 14 ARQUITECTÓNICA

ESCALA : 1:75

FECHA : OCTUBRE 2018

DIBUJO : ARQ. ALBERTO JORGE GRICA

REVISÓ : ARQ. ALBERTO JORGE GRICA

CLAVE : AR-16

APROBÓ : ARQ. PABLO RIVERA DE LA MORA

ESCALA GRÁFICA : 0 1.0 2.0 3.0 4.0 5.0 / .5 1.5