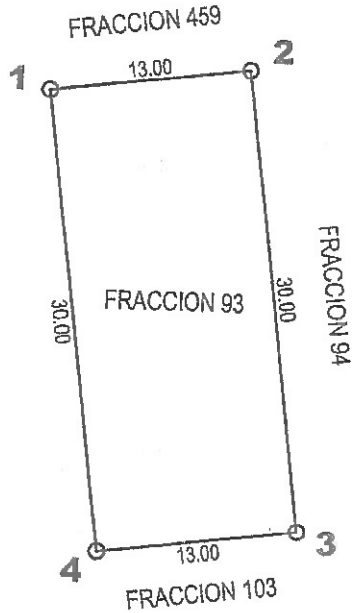

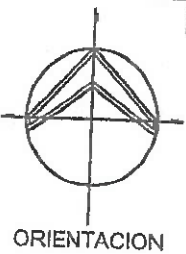


PROYECTO DE DIVISION



LOCALIZACION

No. CAT.	
CALLE.	
NUMERO.	
TABALAJE.	7365
LOC.	SANTA CLARA
MPIO.	DZIDZANTUN
FOLIO.	
TOMO.	
LIBRO.	
DEST.	
CAMB.	
ORIG.	
CLASE.	RUSTICO
REG.	
GRAV.	

CONST.

ANTIGUO.	
A-R	
A-E	
A-M	
A-C	
A-S	
A-L	
MODERNO.	
M-R	
M-E	
M-M	
M-C	
M-S	
M-L	
INDUSTRIAL.	
I-E	
I-M	
I-S	

CUADRO DE CONSTRUCCION

SUPERFICIE = 390.00 M².

LADOS		RUMBOS	DISTANCIA	EST.	COORDENADAS	
EST.	P.V.				Y	X
1	2	N 82°36'44" E	13.00	2	2,362,899.973	290,926.393
2	3	S 07°23'16" E	30.00	3	2,362,870.222	290,930.251
3	4	S 82°36'44" W	13.00	4	2,362,868.550	290,917.358
4	1	N 07°23'16" W	30.00	1	2,352,898.301	290,913.501

PROPIETARIO:

ESCALA. 1 : 500

DE CARTOGRAFIA. *[Signature]*

PERITO VALUADOR. *[Signature]*

PERITO VALUADOR. FIRMANDO MALDONADO LOZANO

V x M ² .	FTE.	FDO.	IRREG.	V.R.	SUPERFICIE.	VALOR DE LA FRACCIÓN.
	13.00	30.00			390.00 M ² .	\$
						\$
						\$
						\$
						\$
VALOR TOTAL DEL PREDIO.						\$

EVANTO.

J. DE PERITOS. J. DE PROCESOS.

GRUPO.	TIPO.	V x M ² .	SUPERFICIE.	VALOR DE LA FRACCIÓN.
				\$
				\$
				\$
				\$
				\$
VALOR TOTAL DE CONSTRUCCIÓN.				\$
VALOR TOTAL DEL PREDIO.				\$
VALOR CATASTRAL.				\$

DZIDZANTUN, YUCATAN A 29 DE JULIO DE 2019