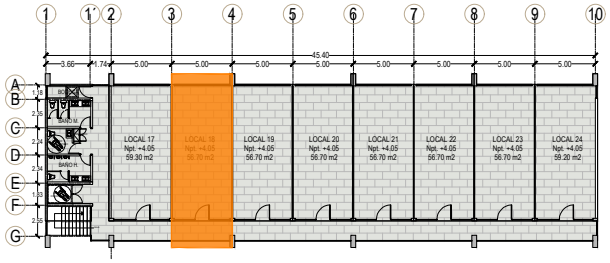

PLANTA ALTA
LOCALES B

LB18

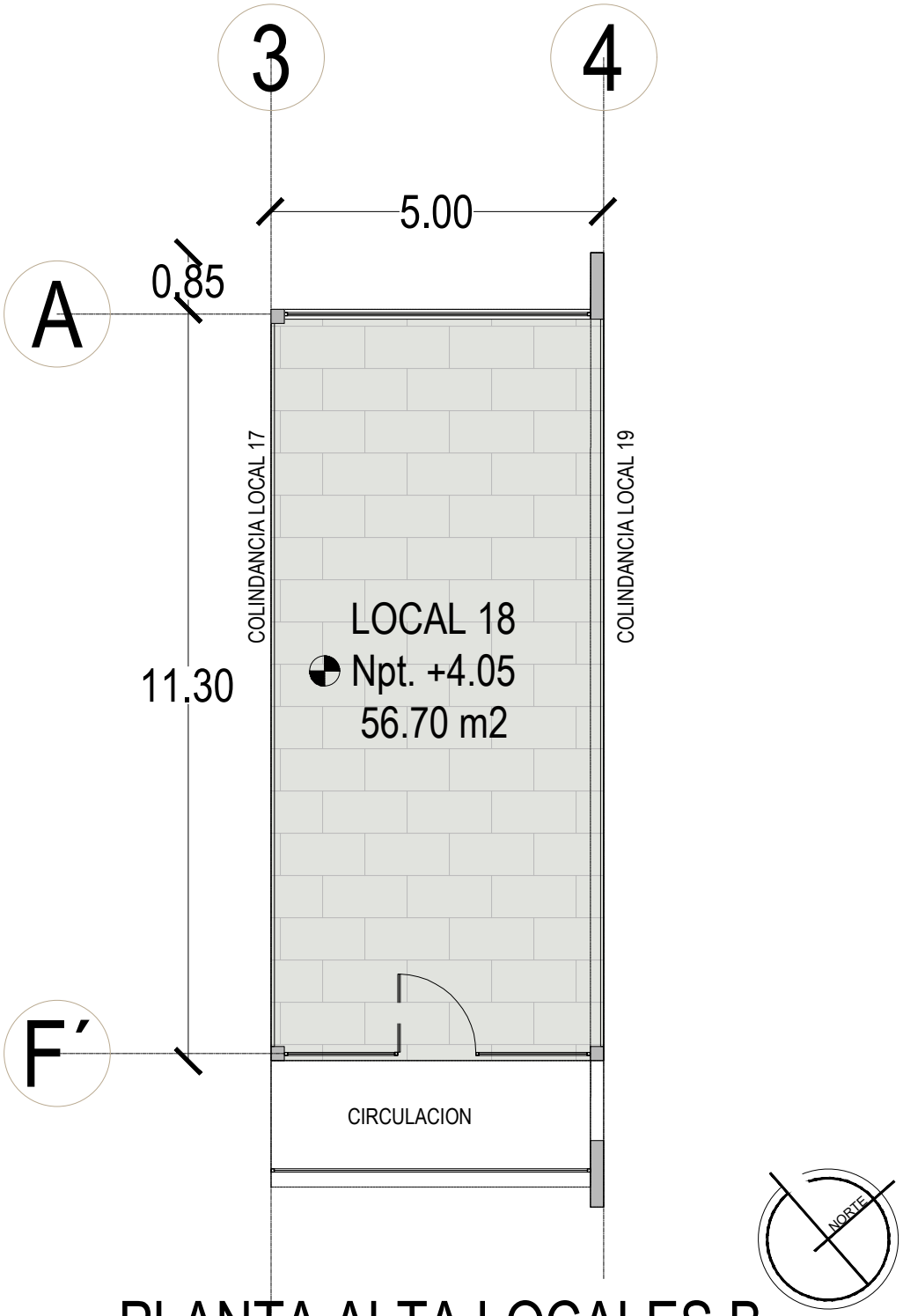

PLANTA ALTA LOCALES B

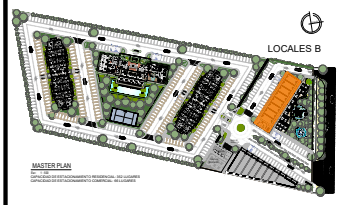

SIMBOLOGÍA

	COLUMNA
	MURO
	PROYECCIÓN CARPINTERÍA
	PROYECCIÓN
	LÍNEA DE DE EJE
	LÍNEA DE DE CORTE
A	SÍMBOLO DE EJE
	SÍMBOLO DE ALZADO
N.P.T. ± 0.00	SIMBOLOGÍA DE NIVEL DE PISO EN PLANTA
N.P.T	NIVEL DE PISO TERMINADO
N.T	NIVEL DE TERRENO
N.I.L	NIVEL INFERIOR DE LOSA
N.S.L	NIVEL SUPERIOR DE LOSA
N.I.T	NIVEL INFERIOR DE TRABES
N.I.C	NIVEL INFERIOR DE CERRAMIENTO
N.A.T	NIVEL DE AZOTEA TERMINADA
N.S.P	NIVEL SUPERIOR DE PRETIL
	CAMBIO DE NIVEL
S	DIRECCIÓN DE ESCALERA
PENDIENTE 8%	DIRECCIÓN Y PENDIENTE DE DESAGÜE PLUVIAL
	DESAGÜE PLUVIAL
	VEGETACIÓN EXISTENTE

TABLA

NOTAS

EL CONTENIDO DE ESTE PLANO Y SU INFORMACIÓN SON PARA USO EXCLUSIVO DEL PROYECTO PARA EL CUAL HAN SIDO ELABORADOS, POR LO CUAL QUEDA PROHIBIDA SU REPRODUCCIÓN MEDIANTE CUALQUIER MEDIO SIN CONTAR CON LA AUTORIZACIÓN POR ESCRITO DE MB SIGNATURE PROPERTIES.

EL CONTENIDO DE ESTE MATERIAL SE ENCUENTRA PROTEGIDO CONFORME A LO DISPUESTO EN EL ARTÍCULO 13 FRACCIÓN VIII DE LA LEY FEDERAL DE DERECHOS DE AUTOR. MB SIGNATURE PROPERTIES SE RESERVA DE CONFORMIDAD CON LO DISPUESTO EN LOS ARTÍCULOS 18, 19 Y 20 DE LA LEY FEDERAL DE DERECHOS DE AUTOR, LA PROPIEDAD INTELECTUAL, ARTÍSTICA O DERECHO MORAL SOBRE LA OBRA.

TOMAR DIMENSIONES Y MEDICIONES DIRECTAS A LA ESCALA DE ESTE PLANO, ES RIESGO ÚNICO DEL CONTRATISTA; ESTAS DEBERÁN VERIFICARSE EN LOS PLANOS ARQUITECTÓNICOS, Y EN SU CASO EN LOS PLANOS DE TRAZO, Y EN LAS CONDICIONES PROPIAS DE LA OBRA. LA CALIDAD DE LOS MATERIALES Y LAS ESPECIFICACIONES CONTENIDAS EN ESTE PLANO, ASÍ COMO SU PROCEDIMIENTO CONSTRUCTIVO, SON RESPONSABILIDAD DEL CONSTRUCTOR.

PERITO DE CONSTRUCCIÓN MUNICIPAL

FIRMA	NO.DE REGISTRO --

DIRECCIÓN
TABLAJE 16520, DZIBILCHANTUN, MERIDA, YUCATAN, MEXICO.

DESARROLLADO POR: MB SIGNATURE PROPERTIES PROYECTOS	COTAS METROS	ESCALA 1:100
FECHA ÚLTIMA DE MODIFICACIÓN 14/03/2024	FECHA DE IMPRESIÓN 14/03/2024	
PLANO PLANTAS ARQUITECTÓNICAS	CLAVE LB18	