

Datos Catastrales del Predio

Clase: RUSTICO

Uso: SOLAR

Tablaje: 6371

Denominación:

Localidad: MUXUPIP

Municipio: MUXUPIP

Propietario Actual

DCI DE LA PENINSULA, SOCIEDAD ANONIMA DE CAPITAL VARIABLE ;

Datos Registrales

Título de Propiedad No: 587

Fecha de Título de Propiedad: 23/05/2022

Folio Inscripción: 3080878

Folio Electrónico: 1471614

Nombre autorizó: NOTARIO NO. 79, ABOGADO ANASTASIO JOSE MANZANILLA TORRES

Superficie del Predio (m2)	Valor del Predio(\$)
Terreno: 360.00	5,040.00
Construcción: 0.00	0.00
Valor Catastral:	5,040.00

Referencia/Motivo Emisión:

DEFINITIVA DE DIVISION Y FRACCION DEL TABLAJE NO. 4403

Con fundamento en los Artículos: 2 fracciones I y II, y 6 de la Ley de Actos y Procedimientos Administrativos del Estado de Yucatán; 1, 2, 4 y 66 fracción I del Código de la Administración Pública de Yucatán; 1, 2 y 14 fracciones IV, XII y XIV del Reglamento del Código de la Administración Pública de Yucatán; 1, 124 fracción VI, 144 y 158 de la Ley que Crea el Instituto de Seguridad Jurídica Patrimonial de Yucatán; 127 fracción II del Reglamento de la Ley que Crea el Instituto de Seguridad Jurídica Patrimonial de Yucatán; 20 fracciones III y XI y 24 fracciones II y X del Estatuto Orgánico del Instituto de Seguridad Jurídica Patrimonial de Yucatán.

Revisó: Angela Cristina Dzul Barbosa

Capturó: Fanny Eugenia Braga Cordero

ARQ. LOURDES MARISOL SOLIS MENDEZ

DIRECTORA DE CATASTRO DEL INSTITUTO DE SEGURIDAD JURIDICA PATRIMONIAL DE YUCATAN



Sello Digital

BocUHHAHfWGX1qoaqWA+OqGNxLxh1SmaDBfC/vJ91SbHxa0z0zPmMK31E16i+FFCo704rv5dv1y4Wuy3zhABEkq/C5uXc1lUCfCqD8R0sfAuoKtdCbKjWn2oqt3g20DFNRNZSKX/JPUc4r0+40Lh0iIRz/fKc0tvtITKitrXh4VW9eD0kU7xU8W32nqBs7q3f3tOogrE76Txa0RCgdo5Jp5gmd0W/PS575oWiHbFamIMbMhtoi7pwcPWTj99Nftvv0/CEz56ZHDG DhckGSxytIRDujws7yC4vCDWXrs0gfbkvjMgtP2S5mPPnoxJr7r5858XE8u8JLgufWMP/5w==

El presente acto administrativo ha sido firmado mediante el uso de la firma electrónica avanzada del funcionario competente, amparada por un certificado vigente a la fecha de la resolución, de conformidad con los artículos 38, párrafo primero fracción V tercero, cuarto, quinto y sexto y 17-D tercero y decimo párrafo del Código Fiscal de la Federación.

De conformidad con lo establecido en los artículos 174 y 38, quinto y sexto párrafos del Código Fiscal de la Federación, la integridad y autoría del presente documento se podrá comprobar conforme a lo previsto en la regla 2.12.3 de la resolución miscelánea Fiscal para 2016, publicada en el diario Oficial de la Federación el 23 de diciembre de 2015.





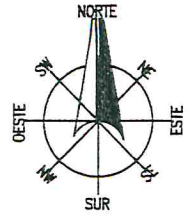
INSEJUPY

INSTITUTO DE SEGURIDAD JURÍDICA  
PATRIMONIAL DE YUCATÁN

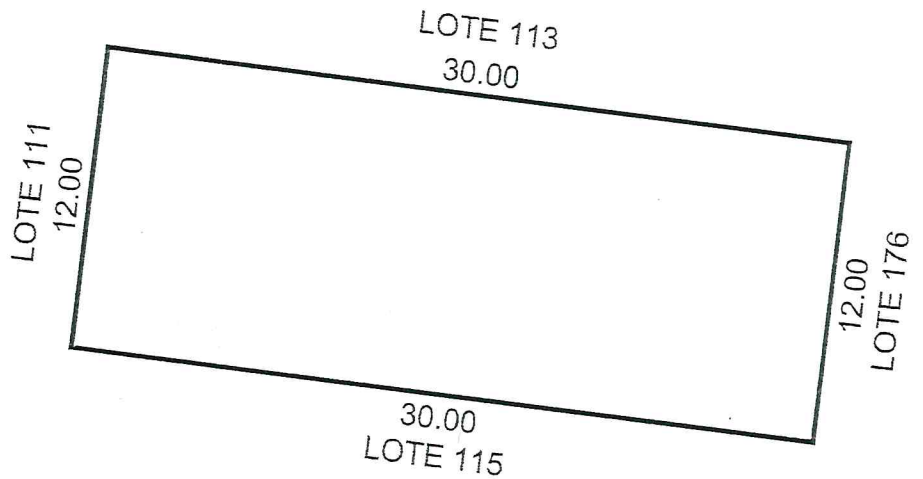
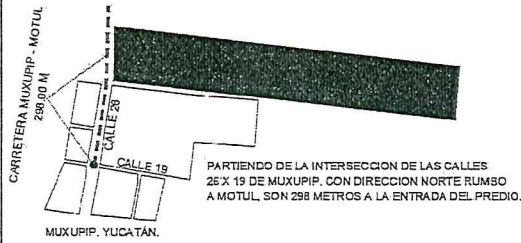
2018-2024

DIRECCION DE  
CATASTRO

LOTE 114



LOCALIZACIÓN



1.12	1.13	1.14	1.15	1.16	1.17	1.18	1.19	1.20	1.21	1.22	1.23	1.24	1.25	1.26	1.27	1.28	1.29	1.30	1.31	1.32	1.33	1.34	1.35	1.36	1.37	1.38	1.39	1.40	1.41	1.42	1.43	1.44	1.45	1.46	1.47	1.48	1.49	1.50	1.51	1.52	1.53	1.54	1.55	1.56	1.57	1.58	1.59	1.60	1.61	1.62	1.63	1.64	1.65	1.66	1.67	1.68	1.69	1.70	1.71	1.72	1.73	1.74	1.75	1.76	1.77	1.78	1.79	1.80	1.81	1.82	1.83	1.84	1.85	1.86	1.87	1.88	1.89	1.90	1.91	1.92	1.93	1.94	1.95	1.96	1.97	1.98	1.99	2.00
------	------	------	------	------	------	------	------	------	------	------	------	------	------	------	------	------	------	------	------	------	------	------	------	------	------	------	------	------	------	------	------	------	------	------	------	------	------	------	------	------	------	------	------	------	------	------	------	------	------	------	------	------	------	------	------	------	------	------	------	------	------	------	------	------	------	------	------	------	------	------	------	------	------	------	------	------	------	------	------	------	------	------	------	------	------	------	------	------

ESCALA 1:300

NUM. CAT.	FINCA	TABLAJE	COLONIA	LOCALIDAD	MUNICIPIO	CLASE	USO		
	N/A	6371	N/A	MUXUPIP	MUXUPIP	RUSTICO	SOLAR		
DIBUJÓ:          ARQ. EDWEL AARON SANCHEZ LARA IDC19-SL01				VALOR DE TERRENO					
				SUPERFICIE	VxHA		VALOR		
				00-03-60.00 ha			\$		
				VALOR DE CONSTRUCCION					
				GRUPO	TIPO	VxM2	SUP.(M2)	VALOR	
								\$	
								\$	
								\$	
								\$	
								\$	
PERITO VALUADOR:		REVISÓ:					\$		
							\$		
							\$		
							\$		
				VALOR TOTAL DE CONSTRUCCIONES		\$			
MERIDA, YUCATAN A 12 DE ENERO DE 2022				VALOR CATASTRAL TOTAL		\$			