

VALENIA

Playa del Carmen, Municipio de Solidaridad, Quintana Roo



Región:

020

Smza:

003

Manzana:

001

Lote:

001

U.P.E. 193

Superficie de Propiedad Exclusiva

247.10 m²


Uso de suelo

Unifamiliar

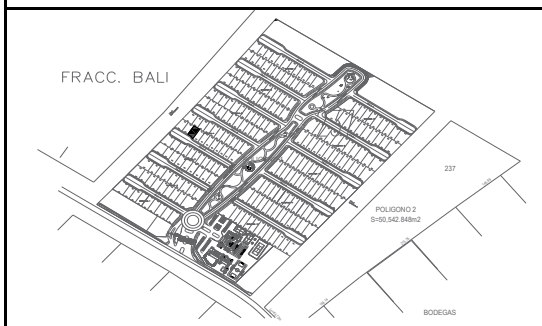
Porcentaje de Indiviso

0.28459%

NORTE



PLANTA DE CONJUNTO

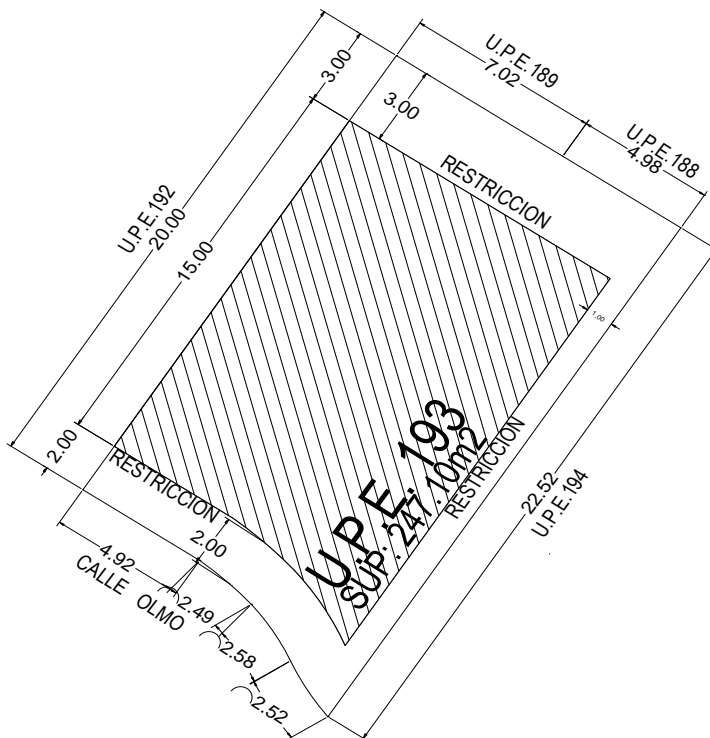


RESTRICCIONES GENERALES

COS: 0.70
CUS: 1.30
ALTURA: 9 M
NIVELES: 3 NIV
DENSIDAD: 1 VIV

FRONTAL: 2.00 m
LATERAL 1: 1.00 m
LATERAL 2: 0.00 m
POSTERIOR: 3.00 m

PLANTA ARQUITECTONICA



UNIDAD DE PROPIEDAD EXCLUSIVA

AL NOROESTE : 2.00 m. en línea recta con unidad de propiedad exclusiva U.P.E. 192
 AL NOROESTE : 15.00 m. en línea recta con unidad de propiedad exclusiva U.P.E. 192
 AL NOROESTE : 3.00 m. en línea recta con unidad de propiedad exclusiva U.P.E. 192
 AL NORESTE: 7.02 m. en línea recta con unidad de propiedad exclusiva U.P.E. 189
 AL NORESTE: 4.98 m. en línea recta con unidad de propiedad exclusiva U.P.E. 188
 AL SURESTE: 22.52 m. en línea recta con unidad de propiedad exclusiva U.P.E. 194
 AL SUROESTE: 2.52 m. en línea curva con área común calle Olmo
 AL SUROESTE: 2.58 m. en línea curva con área común calle Olmo
 AL SUROESTE: 2.49 m. en línea curva con área común calle Olmo
 AL SUROESTE: 4.92 m. en línea recta con área común calle Olmo