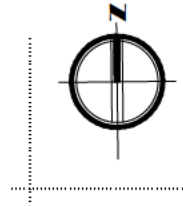
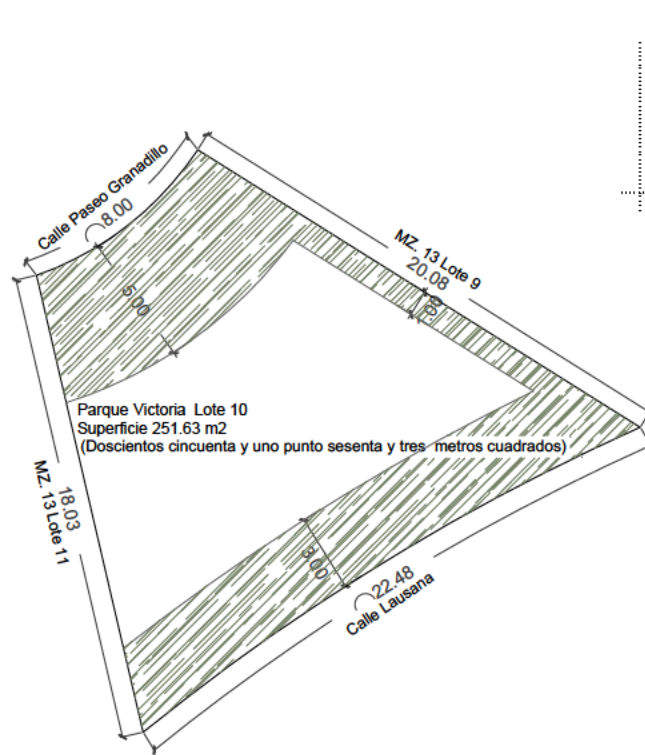


**Dirección:** CALLE PASEO GRANADILLO, LOTE 10, MZ. 13, SM.47

PARQUE VICTORIA, FRACC. LAUSANA, BENITO JUÁREZ, Q.ROO

**LT-10**



**Colindancias:**

Al Norte en 20.08 m. con manzana 13 Lote 9  
Al Este en 22.48 m. con Calle Lausana  
Al Sur en 18.03 m. con manzana 13 Lote 11  
Al Oeste en 8.00 m. con calle Paseo Granadillo

**USO DE SUELO:**

Frente 5.00m

Fondo 3.00m

Lateral 1.00m

Altura máxima 11m

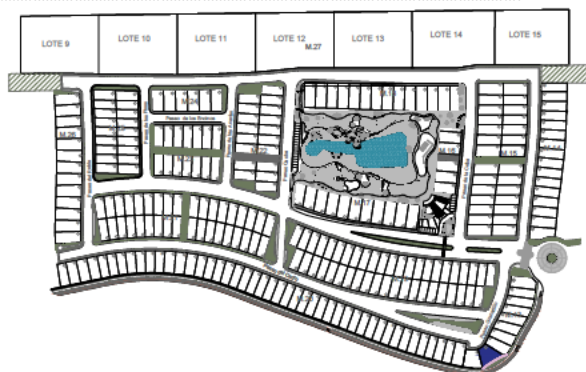
Niveles máximos 3 niveles

Superficie máxima de desplante (COS)= 0.55

Superficie máxima de construcción (CUS)= 1.6

**RESTRICCIONES**

**Ubicación:**



**Plano de localización y norte**

