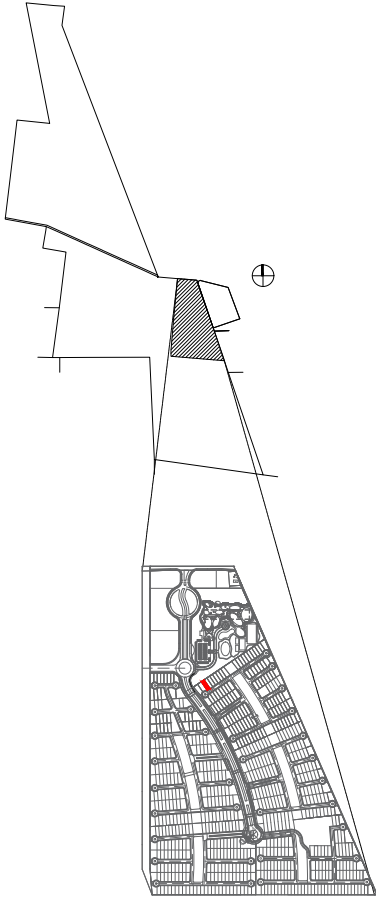
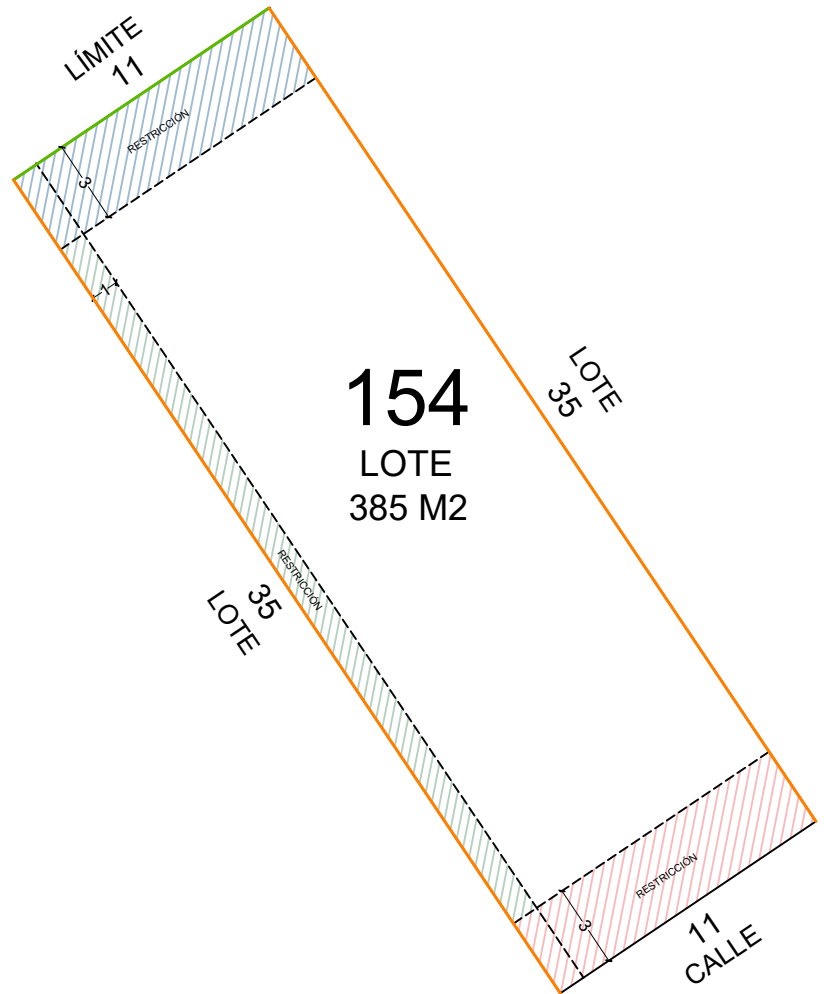


UBICACIÓN



CROQUIS DE UBICACIÓN SIN ESCALA








CUADRO DE INFORMACIÓN

COLINDANCIAS:

COS:	60 %
CUS:	120%
AJARDINADA:	10%
PERMEABLE:	10%

RESTRICCIONES

-  RESTRICCIÓN FRONTAL (NO SE PERMITE CONSTRUCCIÓN, ÚNICAMENTE ÁREA VERDE, ACCESOS PEATONALES Y VEHICULARES.)
-  RESTRICCIÓN LATERAL (NO SE PERMITE CONSTRUCCIÓN)
-  RESTRICCIÓN POSTERIOR (SE PERMITE CONSTRUCCION NO TECHADA)
-  BARDAS LATERALES SERÁN DE 2.40 M DE ALTURA
-  BORDA LIMITANTE DE RESIDENCIAL

NORTE

