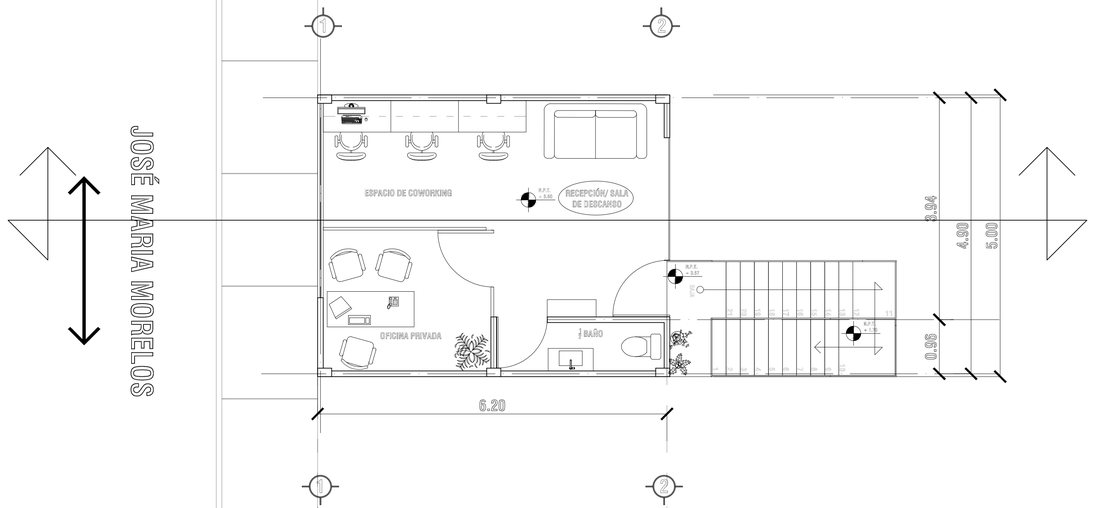

2 PLANTA ALTA

ESC 1:50

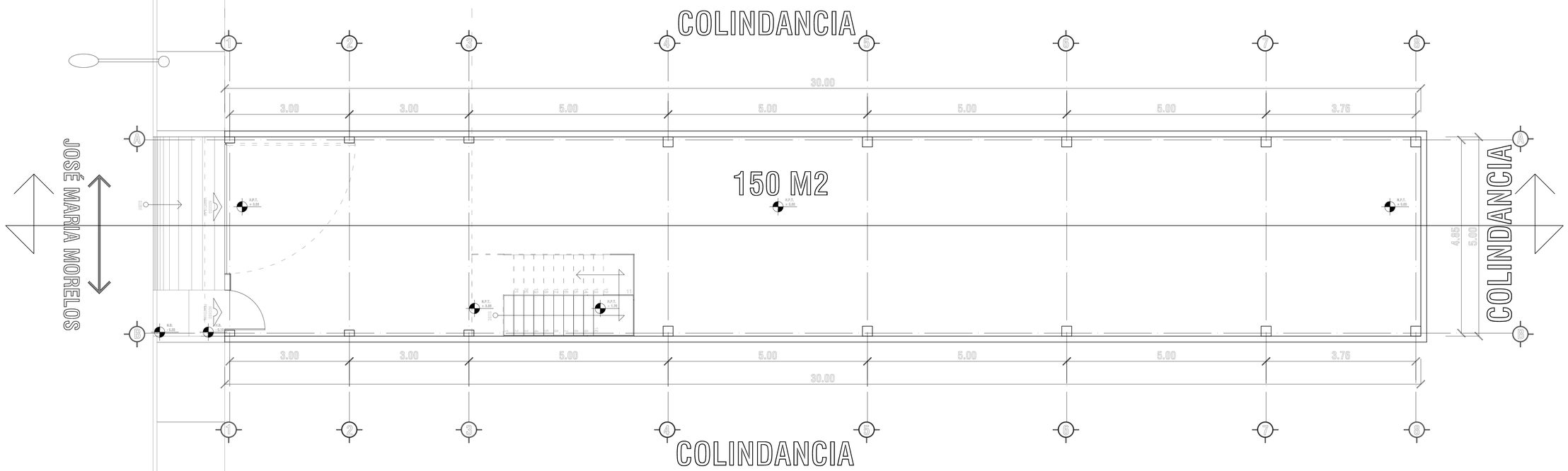

1 PLANTA BAJA

ESC 1:50

RR ARQUITECTOS

LOCALIZACIÓN:

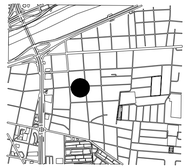

DIRECCIÓN:

José María Morelos 2010A, Caracol, 64810 Monterrey, N.L.

ORIENTACIÓN:

NOTAS:

*ACOTACIONES EN METROS.
*NIVELES EN METROS.
*NO SE TOMARAN COTAS A ESCALA DE ESTE PLANO.
*LAS COTAS SON A PARÍOS.
*ESTE PLANO DEBERA VERIFICARSE CON LOS CORRESPONDIENTES PLANOS DE ELEVACIONES INTERIORES Y EXTERIORES, CUALQUIER DISCREPANCIA DEBERÁ CONSULTARSE CON LA DIRECCIÓN DE LA OBRA.

NOMENCLATURAS:

- N.N.T. NIVEL NATURAL DE TERRENO
- N.P.T. NIVEL DE PISO TERMINADO
- N.B. NIVEL DE BANQUETA
- N.A.V. NIVEL DE AREA VERDE
- N.S.L. NIVEL SUPERIOR DE LOSA
- N.I.L. NIVEL INFERIOR DE LOSA

SIMBOLOGIAS:

- INDICA LÍMITE DE PROPIEDAD
- INDICA CORTE ARQUITECTÓNICO
- N.P.T.+0.15 INDICA NIVEL ARQUITECTÓNICO
- INDICA POSTE DE LUZ
- INDICA DESÁLEAJADOR DE AVENIDAS
- INDICA SEMÁFORO
- INDICA ACOMETIDA DE AGUA
- INDICA ACOMETIDA ELÉCTRICA
- INDICA ACOMETIDA DE GAS
- INDICA DESCARGA SANITARIA
- INDICA ACOMETIDA TELEFÓNICA
- INDICA ALUMBRADO PÚBLICO
- INDICA POSTE DE TELÉFONO
- INDICA VISTAS
- INDICA CÓRTIN DE CARGA
- INDICA SALIDA DE MURO
- INDICA SALIDA EN DUELO
- INDICA SALIDA EN CIELO

ÁREA CONSTRUCCIÓN	150 M2	
ÁREA LIBRE		
ÁREA DE ABSORCIÓN		

TABLA DE REVISIONES

No.	REVISIÓN	FECHA:
A	PRESENTACIÓN PLANTAS ARQUITECTÓNICAS	04/JUL/25
B	PRESENTACIÓN PLANTAS ARQUITECTÓNICAS	12/JUL/25
C		
D		

PROYECTO:

BODEGA CARACOL

PLANO:

PLANTAS ARQUITECTONICAS

CLIENTE:
ING. CHRISTIAN MARTÍNEZ

DIBUJÓ:
ARQ. REYNALDO ADOLFO BLANCO PALOMO

APROBÓ:
ING. CHRISTIAN MARTÍNEZ

ACOTACIONES: METROS | ESCALA: 1:50

FECHA: 12-JUL-25 | REVISIÓN: REV._A

CLAVE:

BOC-AQN-01

NO TOMAR COTAS CON ESCALIMETRO