FRACCION 4

FOLIO 160161

PLANO OFICIAL PROVISIONAL

EL PLANO OFICIAL DEFINITIVO SE ENTREGARÁ AL MOMENTO DE TRAMITAR ANTE LA DIRECCIÓN DEL CATASTRO DEL MUNICIPIO DE MÉRIDA. LA MANIFESTACIÓN DEFINITIVA CORRESPONDIENTE, MEDIANTE LA F2 RESPECTIVA.

LO ANTERIOR CON FUNDAMENTO EN EL ARTÍCULO 42 FRACCIÓN IV DEL REGLAMENTO DEL CATASTRO DEL MUNICIPIO DE MÉRIDA EN VIGOR.

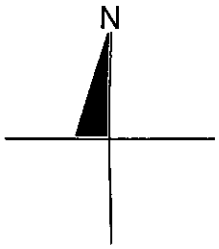

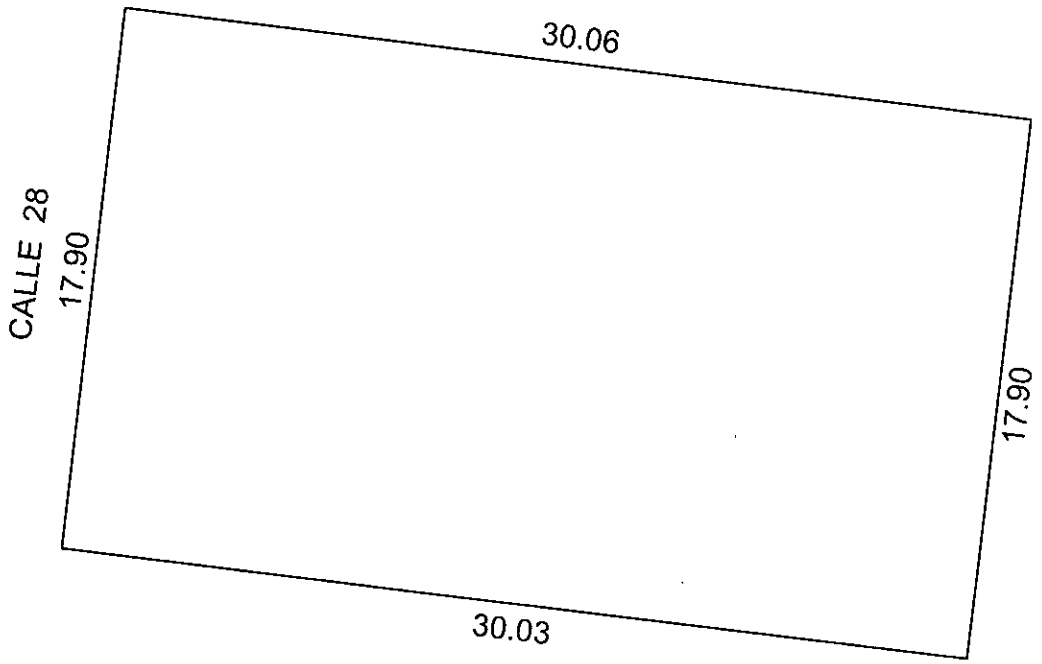

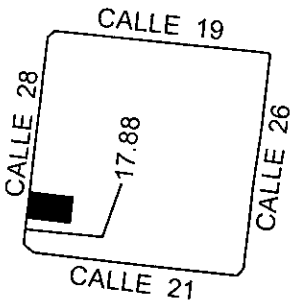

ESCALA	REVISÓ
1:250	

DIBUJÓ	ADALBERTO GARCIA CANTO
REGISTRO:	DC24-G002
FIRMA:	garcia_adal@hotmail.com

FECHA:	06 DE AGOSTO DE 2025

SUP. DE TERRENO (M2)
537.79

CONSTRUCCION		
GRUPO	TIPO	SUP (M2)
-	-	-
-	-	-
-	-	-
-	-	-
-	-	-
-	-	-
-	-	-
-	-	-
-	-	-
-	-	-
-	-	-

NO. CAT.:	35-0069	FOLIO:-
CALLE:	28	
NUMERO:	100-G	
COLONIA:	-	
LOCALIDAD:	CHOLUL	
MUNICIPIO:	MERIDA	
USO:	SOLAR	
CLASE:	URBANO	