



H. AYUNTAMIENTO DE PROGRESO

Dirección de Catastro
CÉDULA CATASTRAL

Fecha de la cédula: 16/06/2025

Folio de la cédula: 6229

Datos del predio

Folio catastral del predio: 3254900

Clase: RUSTICO

Uso: SOLAR

Ubicación: TABLAJE 32549

Localidad: CHICXULUB
PUERTO

Municipio: PROGRESO

Propietario actual

DCI DE LA PENINSULA, SOCIEDAD ANÓNIMA DE CAPITAL VARIABLE

Datos registrales

Título de Propiedad No: 628

Fecha de Título de Propiedad: 08/06/2021

Número de inscripción: 2876501

Folio Electrónico: 1397627

Nombre autorizó: NOTARIO NO. 31, MAESTRO EN DERECHO MARIO HUMBERTO CAMARA SEBA

Superficie del Predio (M2)		Valor del Predio (\$)
Terreno:	251.20	50,240.00
Construcción:	0.00	0.00
Valor Catastral:		50,240.00

Referencia/Motivo Emisión:

ACTUALIZACION DE CEDULA

DIRECTOR DE CATASTRO DEL MUNICIPIO DE PROGRESO :



PROGRESO
AYUNTAMIENTO 2024 - 2027

DIRECCIÓN DE
CATASTRO Y ZOFEMAT



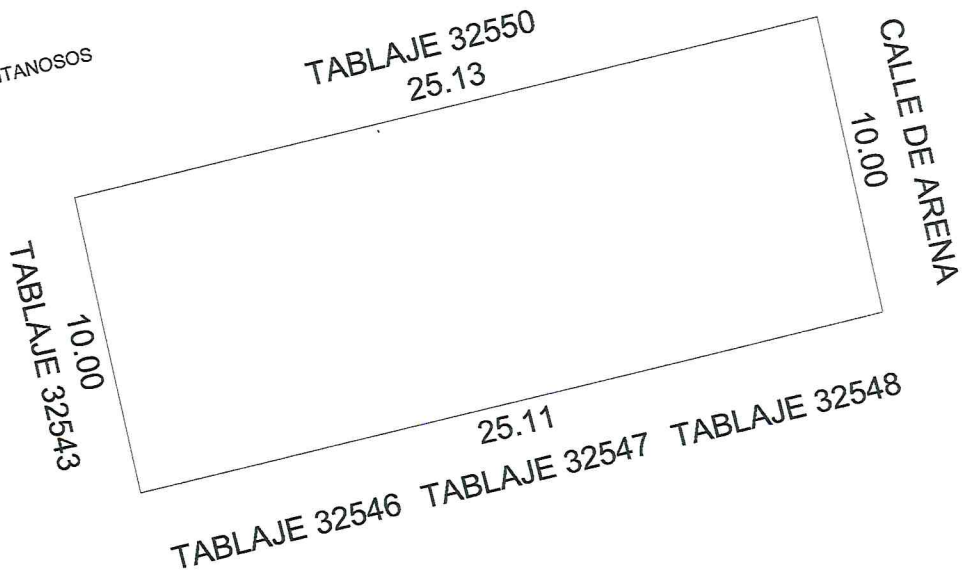
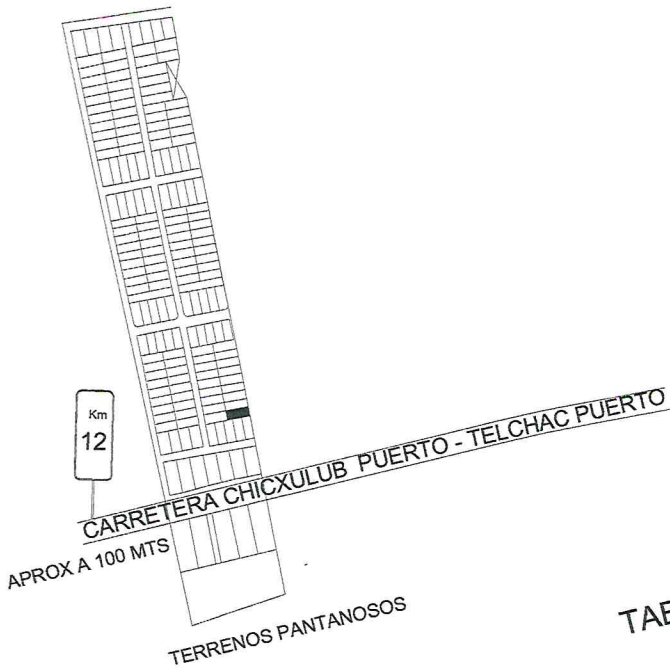
LIC. LUIS MIGUEL PALMA REMES

FORMULÓ :


SHEILA NOELIA PERERA MARTIN

ACTUALIZACION

LOCALIZACIÓN



ESCALA 1:250

CLAVE CAT.	FINCA	TABLAJE	COLONIA	LOCALIDAD	MUNICIPIO	CLASE	USO		
		32549		CHICXULUB PUERTO	PROGRESO	RUSTICO	SOLAR		
<div>DIBUJÓ:</div> <div></div> <div>NOMBRE</div> <div>ING. LEONARDO DANIEL PARRA BASTO</div> <div>PERITO VALUADOR:</div> <div>REVISÓ:</div>				VALOR DE TERRENO					
				SUPERFICIE		VxM2		VALOR	
				251.20 M2				\$	
				VALOR DE CONSTRUCCION					
				GRUPO	TIPO	VxM2	SUP.(M2)	VALOR	
				-	-		-	\$	
				-	-		-	\$	
				-	-		-	\$	
				-	-		-	\$	
				-	-		-	\$	
FECHA: PROGRESO, YUCATÁN A 14 DE JUNO DE 2025		TOTAL		00.00 M2		\$			
		VALOR TOTAL DE CONSTRUCCIONES							
		VALOR CATASTRAL TOTAL							