

DESARROLLA

C2D + Compuesto

PROYECTO

Tierra Blanca

OBRA

PROPIETARIO

UBICACIÓN

Tablaje 51733,
Chablekal, Mérida, Yucatán

CROQUIS DE LOCALIZACIÓN

SIMBOLOGÍA

N.P.T.

N.S.L.

N.L.B.L.

N.L.B.P.

N.L.B.T.

N.C.P.

N.C.

↑ S.

↑ B.

LA-A'

Fachada

Nivel de piso terminado

Nivel superior de losa

Nivel lecho bajo losa

Nivel lecho bajo trabe

Nivel coronamiento pretil

Nivel coronamiento muro

Nivel cerramiento

Cambio de Nivel en piso

Suben escaleras

Bajan escaleras

Simbolo de Corte

Simbolo de Fachada

NOTAS GENERALES

Las cotas rigen el dibujo.

Cotas en metros.

No se tomarán medidas a escala de este dibujo.

Las medidas y niveles deberán ser verificados en obra previa ejecución.

Cualquier discrepancia, conflicto o duda con respecto a los planos ejecutivos deberá ser revisada con la supervisión de obra previa ejecución.

Este plano sustituye al de fecha anterior con misma clave.

DERECHOS RESERVADOS

Toda la información contenida en este plano es propiedad de C2D Desarrollo y Arquitectura S.A. DE C.V.

Queda prohibida la reproducción total o parcial sin previa autorización.

PLANO

TB_Arquitectónico-Planta Nivel 02

FECHA

09/10/24

ESCALA

1 : 150

ESCALA GRÁFICA

TB-ARQ-02



01 Nivel 02

1 : 150

DESARROLLA

C2D + Compuesto

PROYECTO

Tierra Blanca

OBRA

PROPIETARIO

UBICACIÓN

Tablaje 51733,
Chablekal, Mérida, Yucatán

CROQUIS DE LOCALIZACIÓN

SIMBOLOGIA

N.P.T

N.S.L.

N.L.B.L.

N.L.B.P.

N.L.B.T.

N.C.P.

N.C.

↑ S.

↑ B.

LA-A'

Escalada

Nivel de piso terminado

Nivel superior de losa

Nivel lecho bajo losa

Nivel lecho bajo plafón

Nivel lecho bajo trabe

Nivel coronamiento pretil

Nivel coronamiento muro

Nivel cerramiento

Cambio de Nivel en piso

Suben escaleras

Bajan escaleras

Simbolo de Corte

Simbolo de Fachada

NOTAS GENERALES

Las cotas rigen el dibujo.

Cotas en metros.

No se tomarán medidas a escala de este dibujo.

Las medidas y niveles deberán ser verificados en obra previa ejecución.

Cualquier discrepancia, conflicto o duda con respecto a los planos ejecutivos deberá ser revisada con la supervisión de obra previa ejecución.

Este plano sustituye al de fecha anterior con misma clave.

DERECHOS RESERVADOS

Toda la información contenida en este plano es propiedad de C2D Desarrollo y Arquitectura S.A. DE C.V.

Queda prohibida la reproducción total o parcial sin previa autorización.

PLANO

TB_Arquitectónico-Planta Nivel 03

FECHA

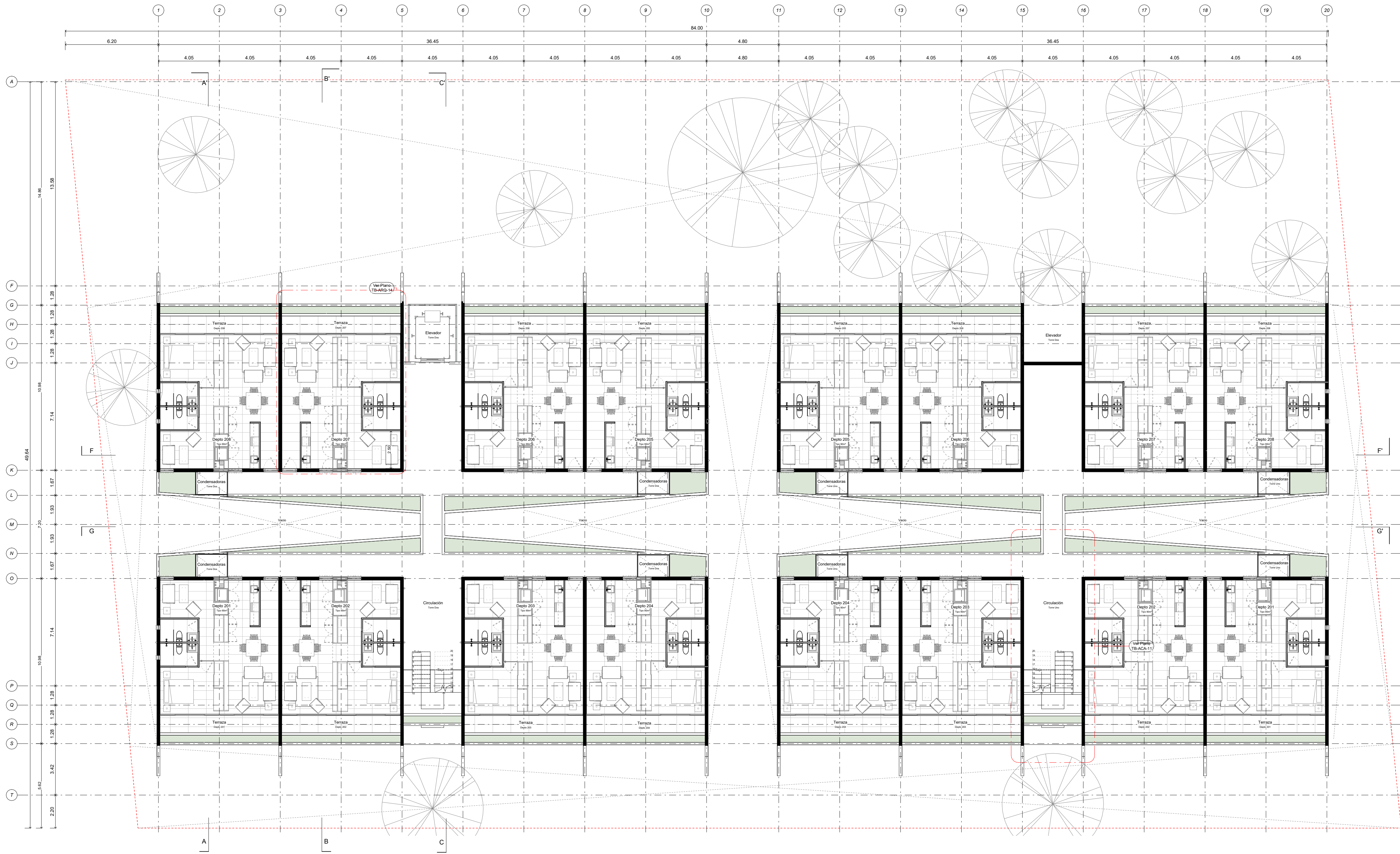
09/10/24

ESCALA

1 : 150

ESCALA GRAFICA

TB-ARQ-03



01 Nivel 03

1 : 150

DESARROLLA

C2D + Compuesto

PROYECTO

Tierra Blanca

OBRA

PROPIETARIO

UBICACIÓN

Tablaje 51733,
Chablekal, Mérida, Yucatán

CROQUIS DE LOCALIZACION

SIMBOLOGIA

N.P.T.

N.S.L.

N.L.B.L.

N.L.B.P.

N.L.B.T.

N.C.P.

N.C.

↑ S.

↑ B.

LA-A'

Fachada

Nivel de piso terminado

Nivel superior de losa

Nivel lecho bajo losa

Nivel lecho bajo plafón

Nivel lecho bajo trabe

Nivel coronamiento pretil

Nivel coronamiento muro

Nivel cerramiento

Cambio de Nivel en piso

Suben escaleras

Bajan escaleras

Simbolo de Corte

Simbolo de Fachada

NOTAS GENERALES

Las cotas rigen el dibujo.

Cotas en metros.

No se tomarán medidas a escala de este dibujo.

Las medidas y niveles deberán ser verificados en obra previa ejecución.

Cualquier discrepancia, conflicto o duda con respecto a los planos ejecutivos deberá ser revisada con la supervisión de obra previa ejecución.

Este plano sustituye al de fecha anterior con misma clave.

DERECHOS RESERVADOS

Toda la información contenida en este plano es propiedad de C2D Desarrollo y Arquitectura S.A. DE C.V.

Queda prohibida la reproducción total o parcial sin previa autorización.

PLANO

TB_Arquitectónico-Planta Nivel 04

FECHA

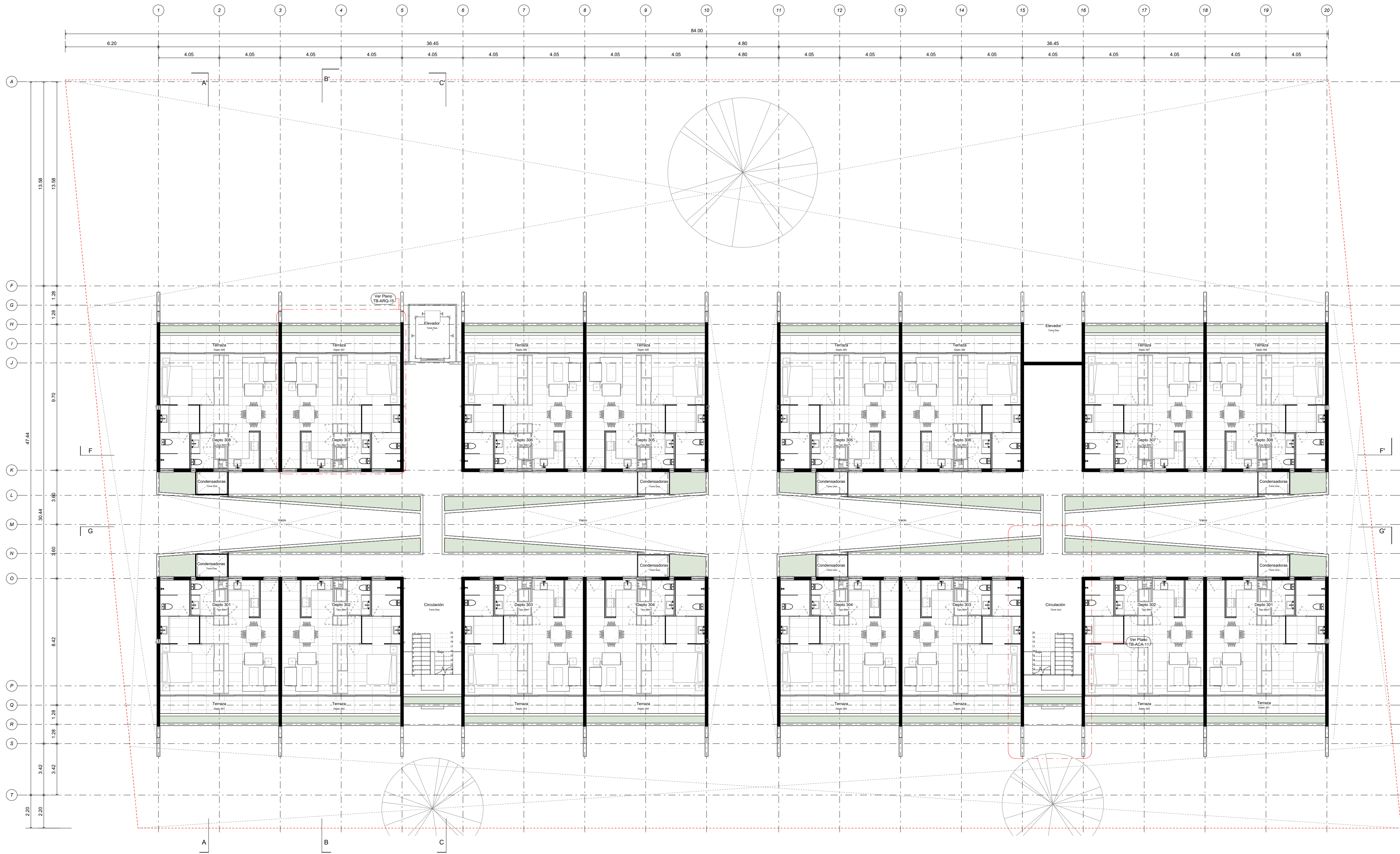
09/10/24

ESCALA

1 : 150

ESCALA GRAFICA

TB-ARQ-04



01 Nivel 04

1 : 150

DESARROLLA

C2D + Compuesto

PROYECTO

Tierra Blanca

OBRA

PROPIETARIO

UBICACIÓN

Tablaje 51733,
Chablekal, Mérida, Yucatán

CROQUIS DE LOCALIZACION

SIMBOLOGIA

N.P.T.

N.S.L.

N.L.B.L.

N.L.B.P.

N.L.B.T.

N.C.P.

N.C.

↑ S.

↑ B.

LA-A'

Escalera

Escalera

Fachada

Nivel de piso terminado

Nivel superior de losa

Nivel lecho bajo losa

Nivel lecho bajo trabe

Nivel coronamiento pretil

Nivel coronamiento muro

Nivel cerramiento

Cambio de Nivel en piso

Suben escaleras

Bajan escaleras

Simbolo de Corte

Simbolo de Fachada

NOTAS GENERALES

Las cotas rigen el dibujo.
Cotas en metros.
No se tomarán medidas a escala de este dibujo.
Las medidas y niveles deberán ser verificados en obra previa ejecución.
Cualquier discrepancia, conflicto o duda con respecto a los planos ejecutivos deberá ser revisada con la supervisión de obra previa ejecución.
Este plano sustituye al de fecha anterior con misma clave.

DERECHOS RESERVADOS

Toda la información contenida en este plano es propiedad de C2D Desarrollo y Arquitectura S.A. DE C.V.
Queda prohibida la reproducción total o parcial sin previa autorización.

PLANO

TB_Arquitectónico-Planta Nivel 05

FECHA

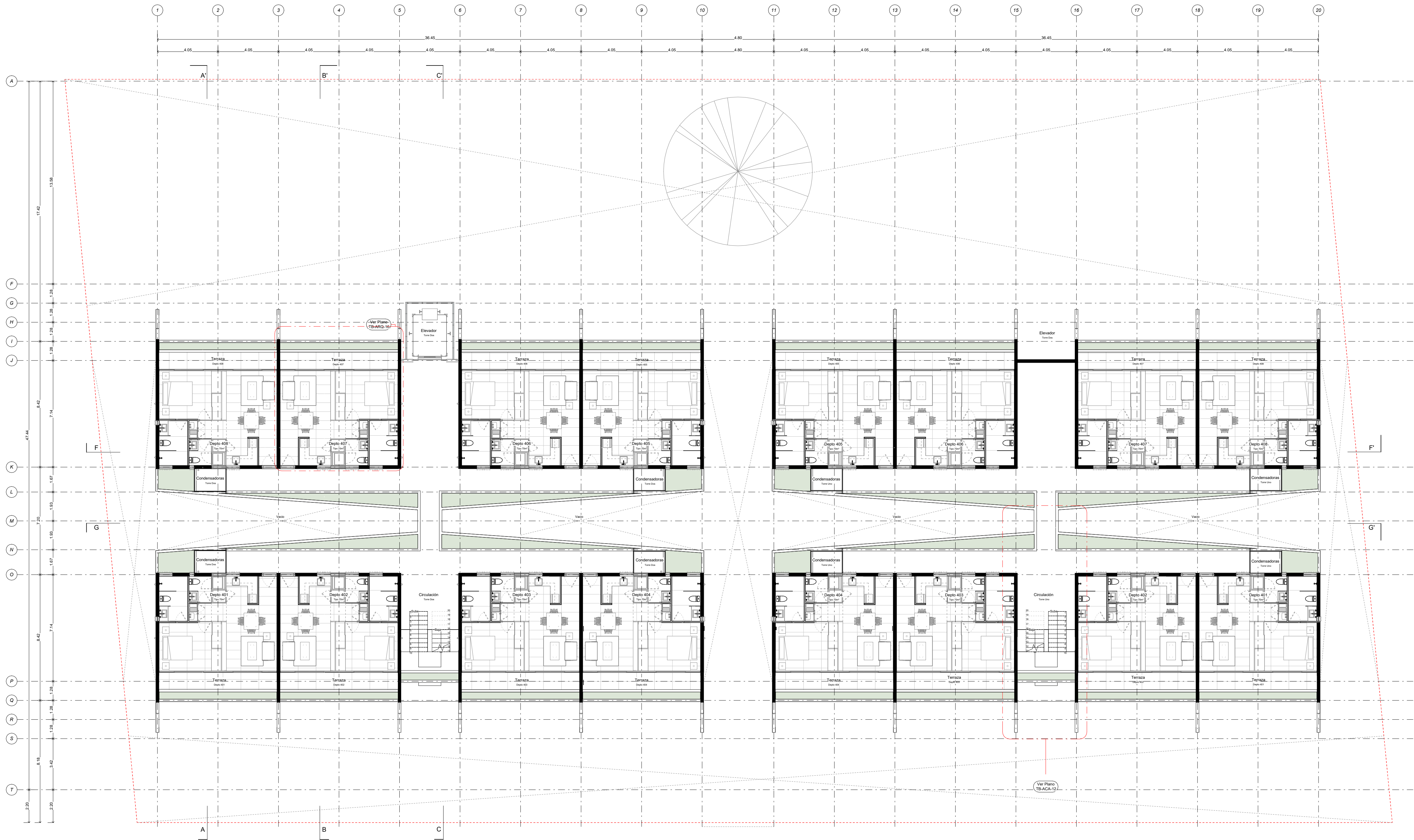
09/10/24

ESCALA

1 : 150

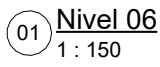
ESCALA GRAFICA

TB-ARQ-05



01 Nivel 05

1 : 150



DESARROLLA

C2D + Compuesto

PROYECTO

Tierra Blanca

OBRA

PROPIETARIO

UBICACIÓN

Tablaje 51733,
Chablekal, Mérida, Yucatán

CROQUIS DE LOCALIZACIÓN

SIMBOLOGÍA

N.P.T.

N.S.L.

N.L.B.L.

N.L.B.P.

N.L.B.T.

N.C.P.

N.C.M.

N.C.

↑ S.

↑ B.

LA=A'

Escalada

Nivel de piso terminado

Nivel superior de losa

Nivel lecho bajo losa

Nivel lecho bajo plafón

Nivel lecho bajo trabe

Nivel coronamiento pretel

Nivel coronamiento muro

Nivel cerramiento

Cambio de Nivel en piso

Suben escaleras

Bajan escaleras

Simbolo de Corte

Simbolo de Fachada

NOTAS GENERALES

Las cotas rigen el dibujo.
Cotas en metros.
No se tomarán medidas a escala de este dibujo.
Las medidas y niveles deberán ser verificados en obra previa ejecución.
Cualquier discrepancia, conflicto o duda con respecto a los planos ejecutivos deberá ser revisada con la supervisión de obra previa ejecución.
Este plano sustituye al de fecha anterior con misma clave.

DERECHOS RESERVADOS

Toda la información contenida en este plano es propiedad de C2D Desarrollo y Arquitectura S.A. DE C.V.
Queda prohibida la reproducción total o parcial sin previa autorización.

PLANO

TB_Arquitectónico-Planta de Techos

FECHA

09/10/24

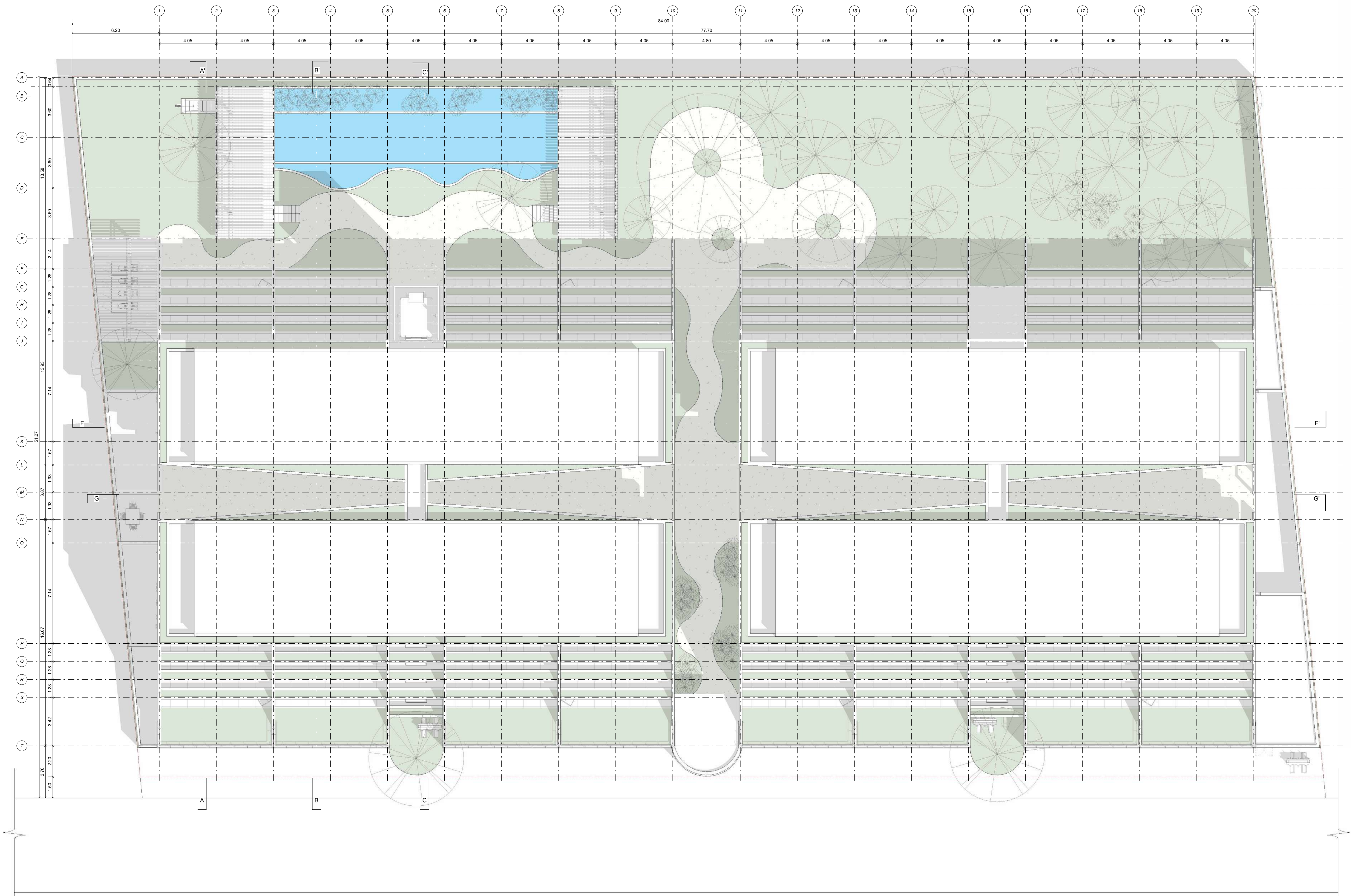
NORTE

ESCALA

1 : 150

ESCALA GRÁFICA

TB-ARQ-07



01 Conjunto

1: 150

DESARROLLA

C2D + Compuesto

PROYECTO

Tierra Blanca

OBRA

PROPIETARIO

UBICACIÓN

Tablaje 51733,
Chablekal, Mérida, Yucatán

CROQUIS DE LOCALIZACIÓN

SIMBOLOGÍA

N.P.T.	Nivel de piso terminado
N.S.L.	Nivel superior de losa
N.L.B.L.	Nivel lecho bajo losa
N.L.B.P.	Nivel lecho bajo plafón
N.L.B.T.	Nivel lecho bajo trabe
N.C.P.	Nivel coronamiento pretil
N.C.M.	Nivel coronamiento muro
N.C.	Nivel ceramiento
↕	Cambio de Nivel en piso
↑ S.	Suben escaleras
↓ B.	Bajan escaleras
LA-A'	Simbolo de Corte
▲ Fachada	Simbolo de Fachada

NOTAS GENERALES

Las cotas rigen el dibujo.
Cotas en metros.
No se tomarán medidas a escala de este dibujo.
Las medidas y niveles deberán ser verificados en obra previa ejecución.
Cualquier discrepancia, conflicto o duda con respecto a los planos ejecutivos deberá ser revisada con la supervisión de obra previa ejecución.
Este plano sustituye al de fecha anterior con misma clave.

DERECHOS RESERVADOS

Toda la información contenida en este plano es propiedad de C2D Desarrollo y Arquitectura S.A. DE C.V.
Queda prohibida la reproducción total o parcial sin previa autorización.

PLANO

TB_Arquitectónico-Fachadas de Conjunto

FECHA

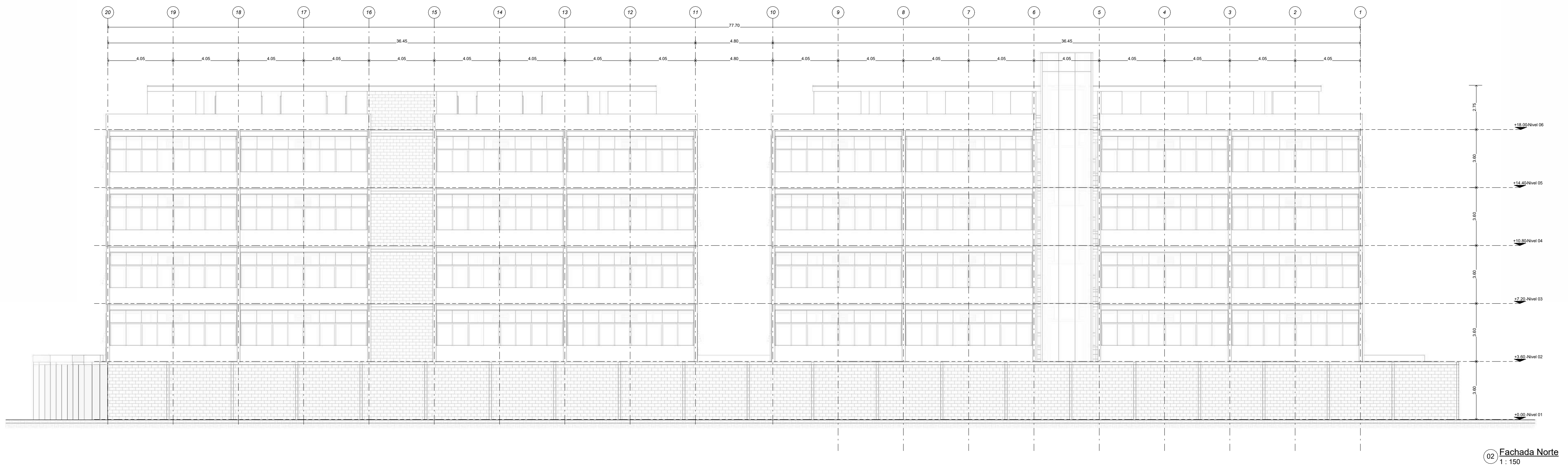
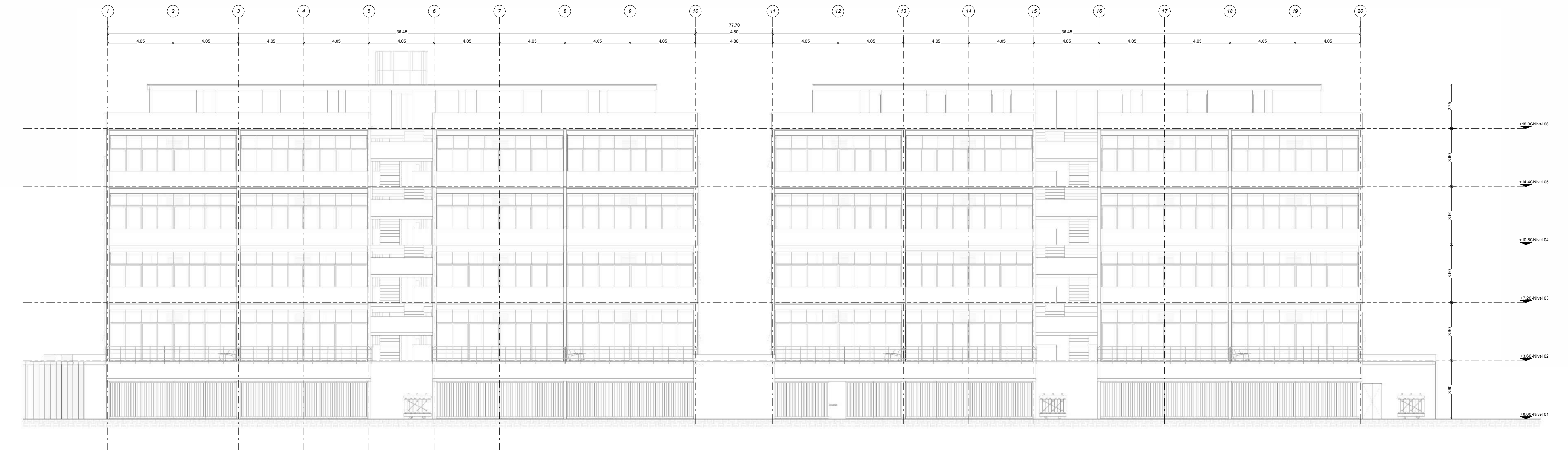
09/10/24

ESCALA

1 : 150

ESCALA GRÁFICA

TB-ARQ-08



DESARROLLA

C2D + Compuesto

PROYECTO

Tierra Blanca

OBRA

PROPIETARIO

Tablaje 51733,
Chablekal, Mérida, Yucatán

CRONOIS DE LOCALIZACION

SIMBOLOGIA

- | | |
|-----------|---------------------------|
| N.P.T. | Nivel de piso terminado |
| N.S.L. | Nivel superior de losa |
| N.L.B.L. | Nivel lecho bajo losa |
| N.L.B.P. | Nivel lecho bajo plafón |
| N.L.B.T. | Nivel lecho bajo trabe |
| N.C.P. | Nivel coronamiento pretil |
| N.C.M. | Nivel coronamiento muro |
| N.C. | Nivel ceramiento |
| ↕ | Cambio de Nivel en piso |
| ↑ S. | Suben escaleras |
| ↑ B. | Bajan escaleras |
| LA-A' | Simbolo de Corte |
| ▲ Fachada | Simbolo de Fachada |

NOTAS GENERALES

Las cotas rigen el dibujo.
Cotas en metros.
No se tomarán medidas a escala de este dibujo.
Las medidas y niveles deberán ser verificados en obra previa ejecución.
Cualquier discrepancia, conflicto o duda con respecto a los planos ejecutivos deberá ser revisada con la supervisión de obra previa ejecución.
Este plano sustituye al de fecha anterior con misma clave.

DERECHOS RESERVADOS

Toda la información contenida en este plano es propiedad de C2D Desarrollo y Arquitectura S.A. DE C.V.
Queda prohibida la reproducción total o parcial sin previa autorización.

PLANO

TB_Arquitectónico-Fachadas de Conjunto

FECHA

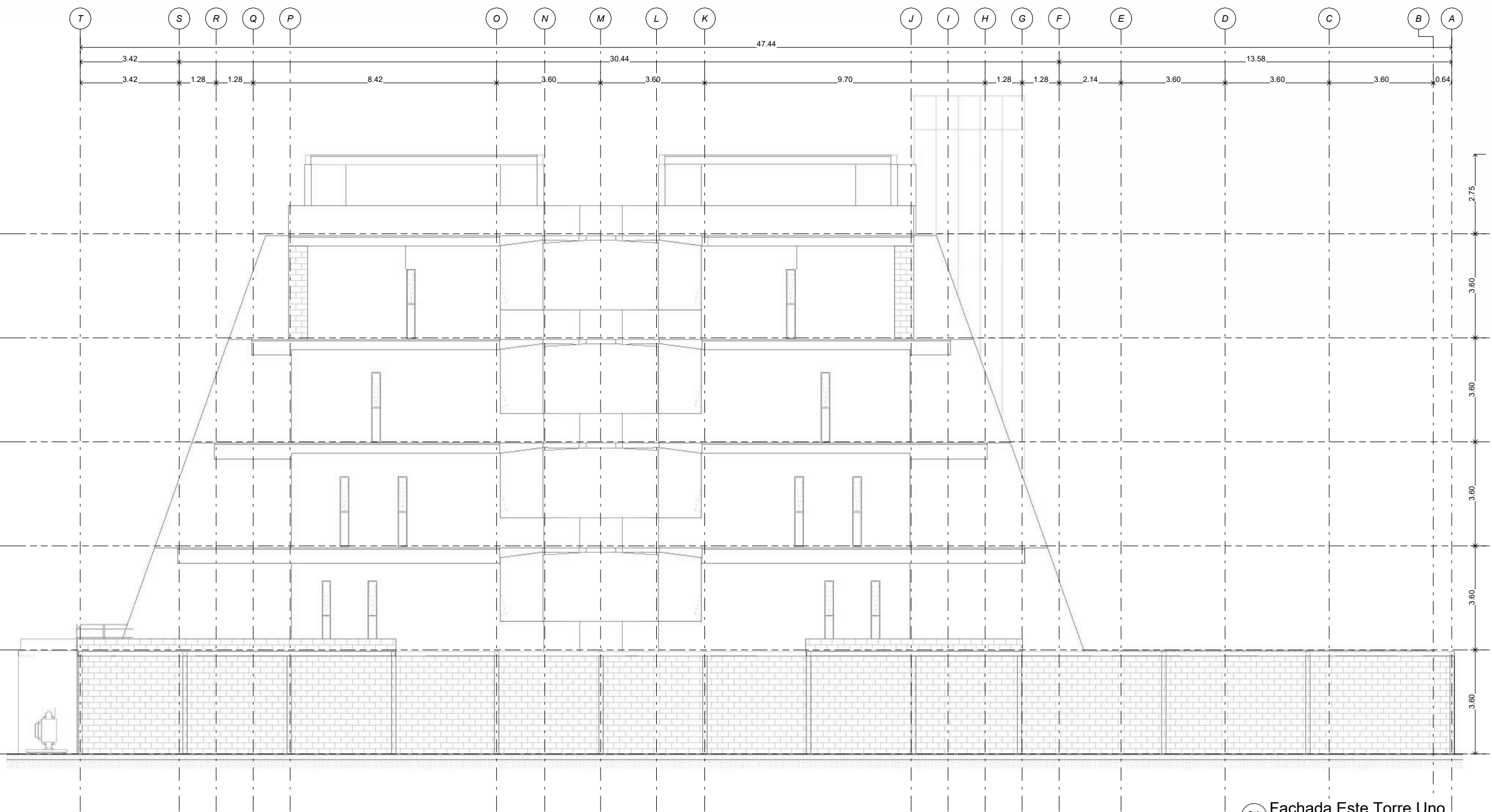
09/10/24

ESCALA

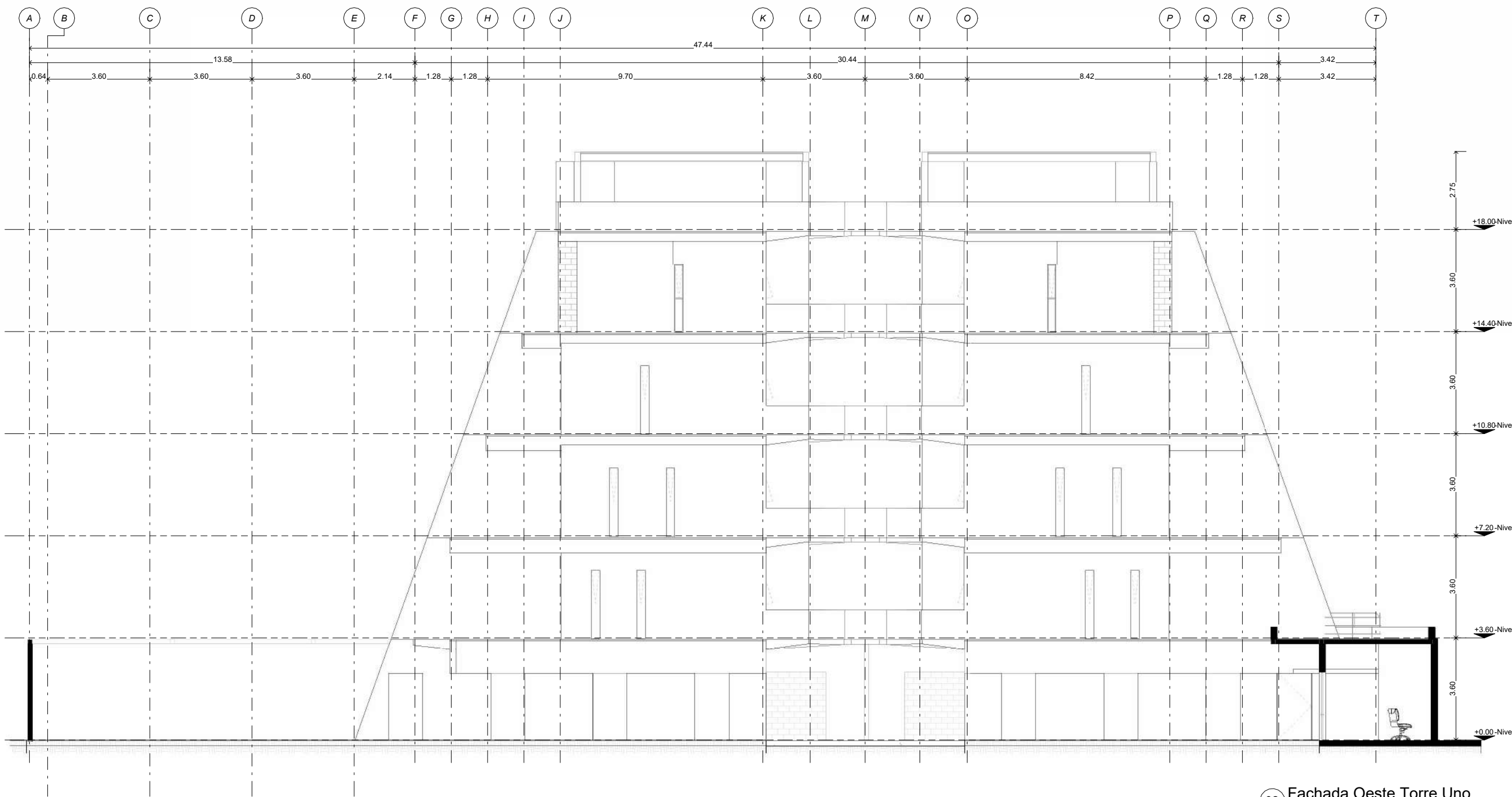
1 : 150

ESCALA GRAFICA

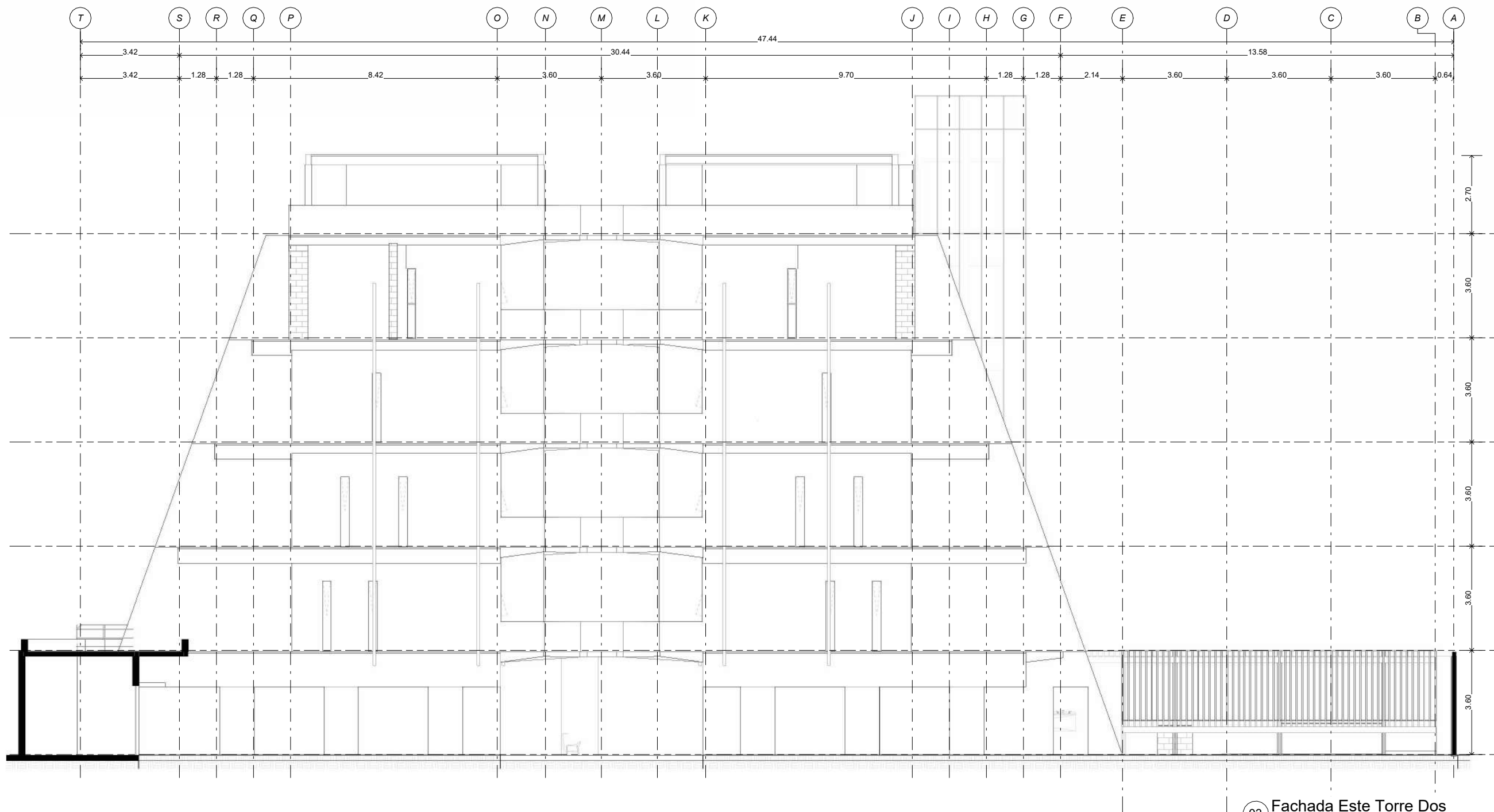
TB-ARQ-09



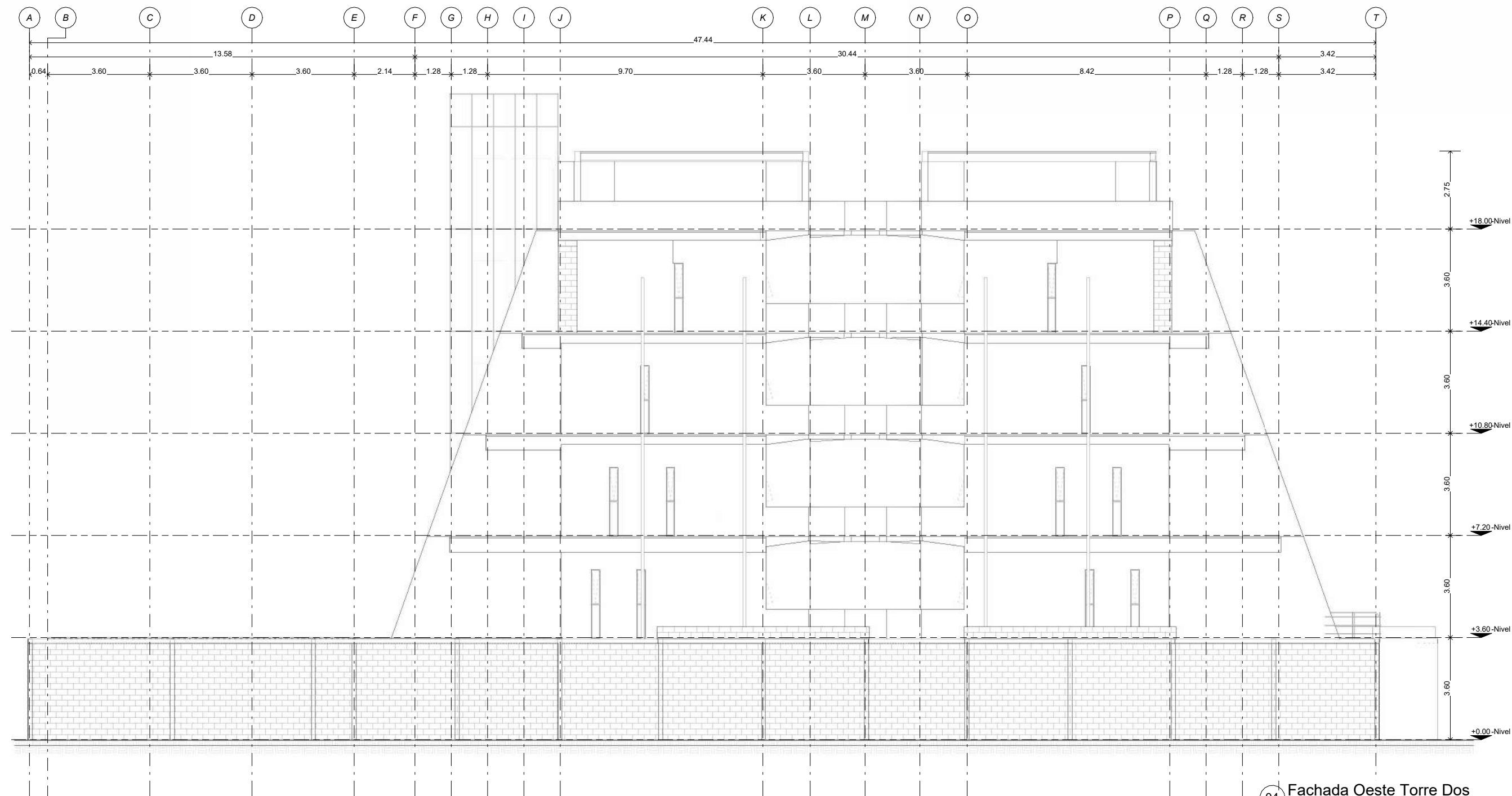
01 Fachada Este Torre Uno
1: 150



02 Fachada Oeste Torre Uno
1: 150



03 Fachada Este Torre Dos
1: 150



04 Fachada Oeste Torre Dos
1: 150

DESARROLLA

C2D + Compuesto

PROYECTO

Tierra Blanca

OBRA

PROPIETARIO

UBICACIÓN

Tablaje 51733,
Chablekal, Mérida, Yucatán

CROQUIS DE LOCALIZACION

SIMBOLOGIA		
N.P.T.	Nivel de piso terminado	
N.S.L.	Nivel superior de losa	
N.L.B.L.	Nivel lecho bajo losa	
N.L.B.P.	Nivel lecho bajo plafón	
N.L.B.T.	Nivel lecho bajo trabe	
N.C.P.	Nivel coronamiento pretil	
N.C.M.	Nivel coronamiento muro	
N.C.	Nivel ceramiento	
↑ S.	Suben escaleras	
↑ B.	Bajan escaleras	
LA-A'	Simbolo de Corte	
Fachada	Simbolo de Fachada	

NOTAS GENERALES

Las cotas rigen el dibujo.
Cotas en metros.
No se tomarán medidas a escala de este dibujo.
Las medidas y niveles deberán ser verificados en obra previa ejecución.
Cualquier discrepancia, conflicto o duda con respecto a los planos ejecutivos deberá ser revisada con la supervisión de obra previa ejecución.
Este plano sustituye al de fecha anterior con misma clave.

DERECHOS RESERVADOS

Toda la información contenida en este plano es propiedad de C2D Desarrollo y Arquitectura S.A. DE C.V.
Queda prohibida la reproducción total o parcial sin previa autorización.

PLANO

TB_Arquitectónico-Secciones de Conjunto

FECHA

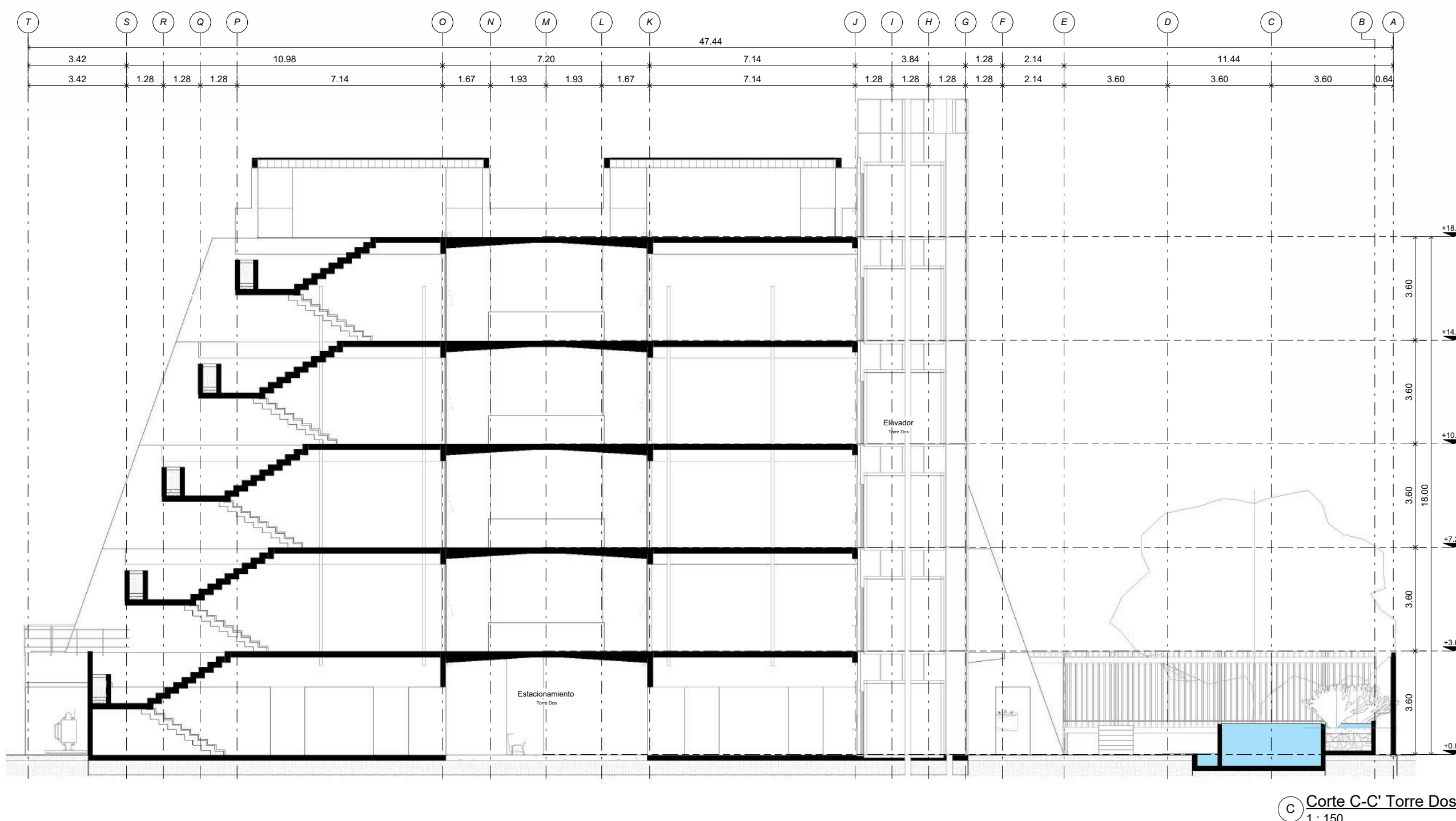
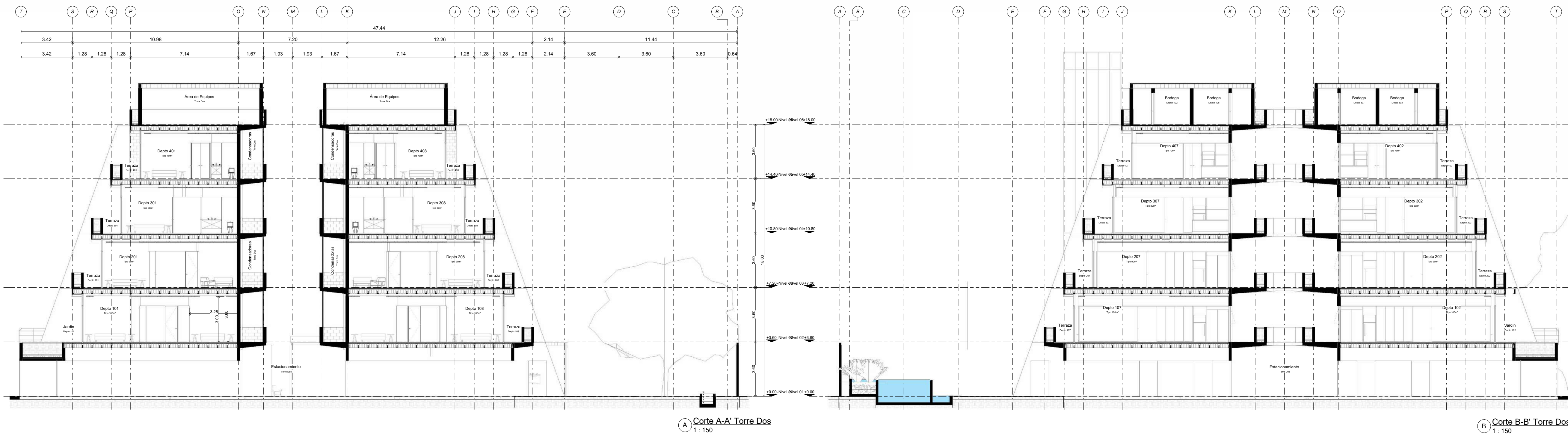
09/10/24

ESCALA

1 : 150

ESCALA GRAFICA

TB-ARQ-10



DESARROLLA

C2D + Compuesto

PROYECTO

Tierra Blanca

OBRA

PROPIETARIO

UBICACIÓN

Tablaje 51733,
Chablekal, Mérida, Yucatán

CROQUIS DE LOCALIZACIÓN

SIMBOLOGÍA

N.P.T. Nivel de piso terminado
N.S.L. Nivel superior de losa
N.L.B.L. Nivel lecho bajo losa
N.L.B.P. Nivel lecho bajo plafón
N.L.B.T. Nivel lecho bajo trabe
N.C.P. Nivel coronamiento pretil
N.C.M. Nivel coronamiento muro
N.C. Nivel coronamiento
Cambio de Nivel en piso
S. Suben escaleras
B. Bajan escaleras
Simbolo de Corte
Simbolo de Fachada

NOTAS GENERALES

Las cotas rigen el dibujo.
Cotas en metros.
No se tomarán medidas a escala de este dibujo.
Las medidas y niveles deberán ser verificados en obra previa ejecución.
Cualquier discrepancia, conflicto o duda con respecto a los planos ejecutivos deberá ser revisada con la supervisión de obra previa ejecución.
Este plano sustituye al de fecha anterior con misma clave.

DERECHOS RESERVADOS

Toda la información contenida en este plano es propiedad de C2D Desarrollo y Arquitectura S.A. DE C.V.
Queda prohibida la reproducción total o parcial sin previa autorización.

PLANO

TB_Arquitectónico-Secciones de Conjunto

FECHA

09/10/24

ESCALA

1 : 150

ESCALA GRAFICA

TB-ARQ-11




F Corte F-F'
1 : 150




G Corte G-G'
1 : 150



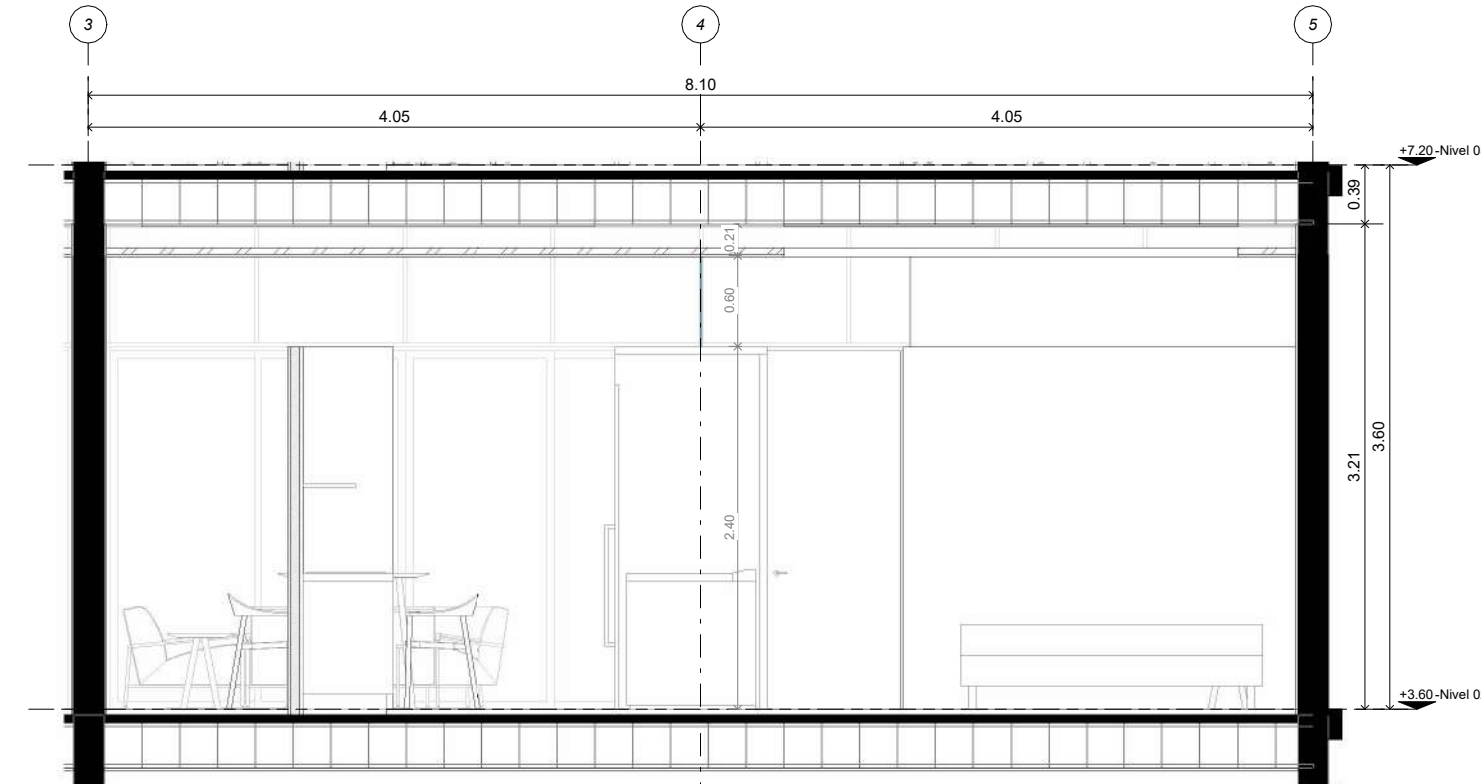
01 Depa Tipo 01 Centro
1: 50



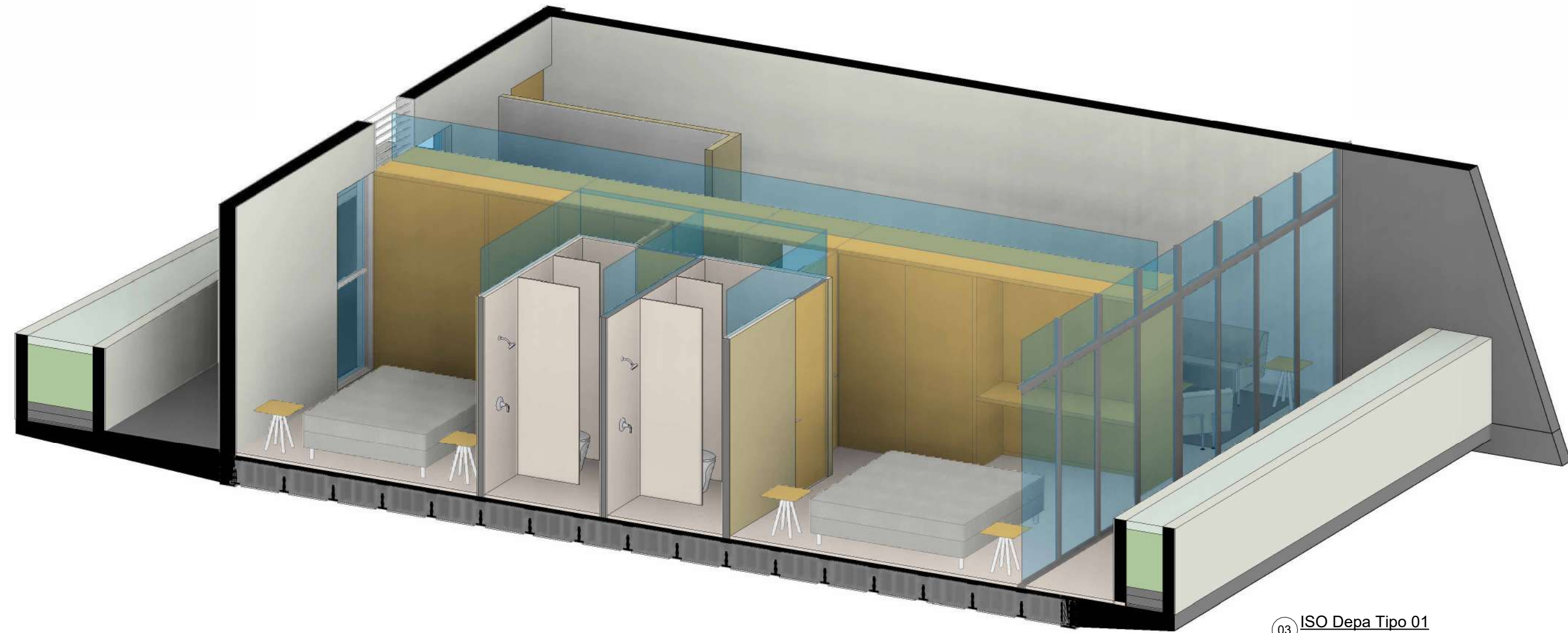
A Corte A-A'
1: 50



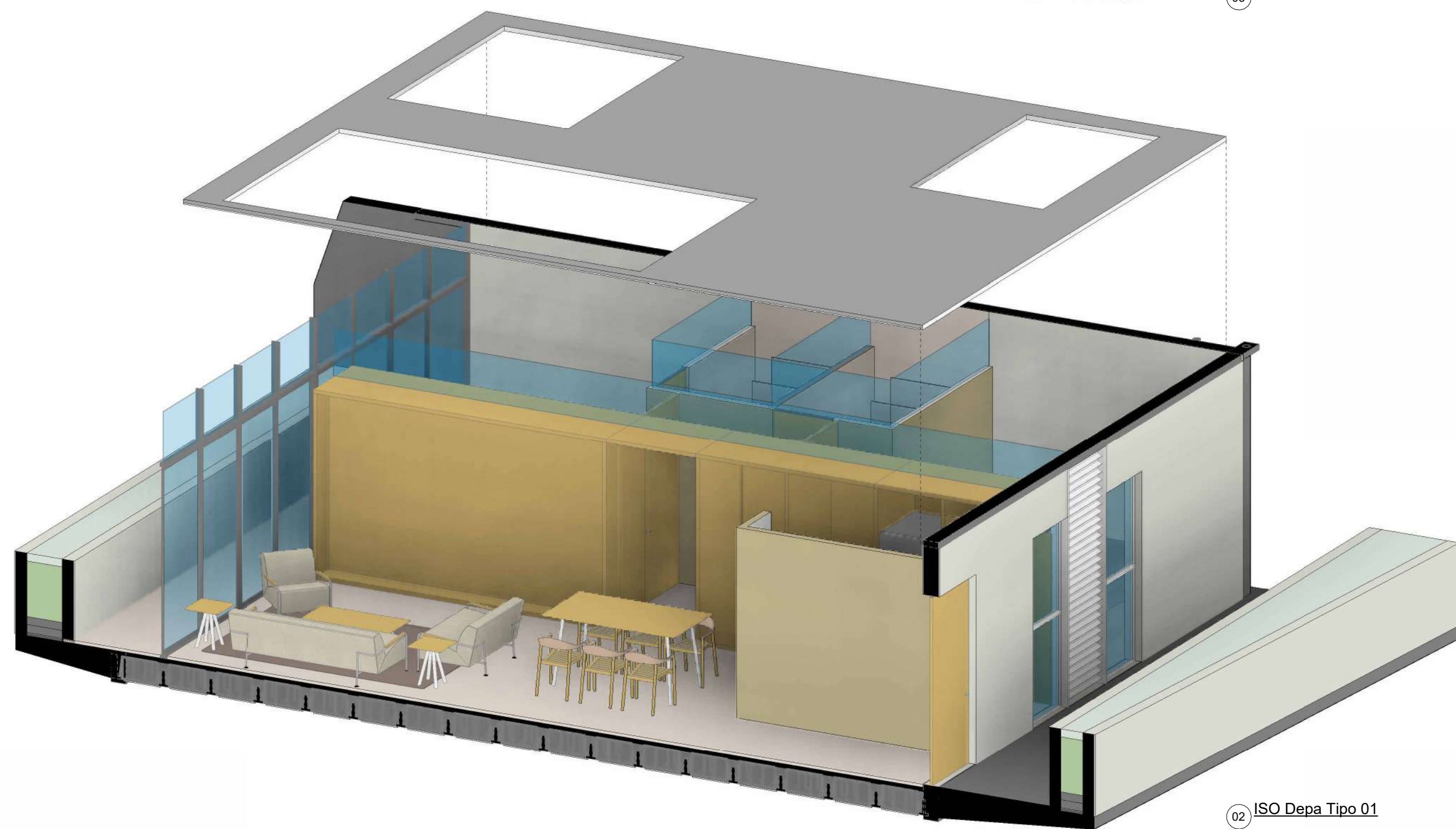
B Corte B-B'
1: 50



C Corte C-C'
1: 50



03 ISO Depa Tipo 01



02 ISO Depa Tipo 01

DESARROLLA

C2D + Compuesto

PROYECTO

Tierra Blanca

OBRA

PROPIETARIO

UBICACIÓN

Tablaje 51733,
Chablekal, Mérida, Yucatán

CROQUIS DE LOCALIZACION

SIMBOLOGIA

N.P.T. Nivel de piso terminado
N.S.L. Nivel superior de losa
N.L.B.L. Nivel lecho bajo losa
N.L.B.P. Nivel lecho bajo plafón
N.L.B.T. Nivel lecho bajo trabe
N.C.P. Nivel coronamiento pretil
N.C.M. Nivel coronamiento muro
N.C. Nivel coronamiento
Cambio de Nivel en piso
Suben escaleras
Bajan escaleras
Simbolo de Corte
Simbolo de Fachada

NOTAS GENERALES

Las cotas rigen el dibujo.
Cotas en metros.
No se tomarán medidas a escala de este dibujo.
Las medidas y niveles deberán ser verificados en obra previa ejecución.
Cualquier discrepancia, conflicto o duda con respecto a los planos ejecutivos deberá ser revisada con la supervisión de obra previa ejecución.
Este plano sustituye al de fecha anterior con misma clave.

DERECHOS RESERVADOS

Toda la información contenida en este plano es propiedad de C2D Desarrollo y Arquitectura S.A. DE C.V.
Queda prohibida la reproducción total o parcial sin previa autorización.

PLANO
TB_Arquitectónico-Departamentos Tipo

FECHA
19/08/2024

ESCALA
1: 50

ESCALA GRAFICA

TB-ARQ-13

DESARROLLA

C2D + Compuesto

PROYECTO

Tierra Blanca

OBRA

PROPIETARIO

UBICACIÓN

Tablaje 51733,
Chablekal, Mérida, Yucatán

CROQUIS DE LOCALIZACIÓN

SIMBOLOGIA

N.P.T.

N.S.L.

N.L.B.L.

N.L.B.P.

N.L.B.T.

N.C.P.

N.C.M.

N.C.

↑ S.

↑ B.

LA=A'

Escalada

Nivel de piso terminado

Nivel superior de losa

Nivel lecho bajo losa

Nivel lecho bajo plafón

Nivel lecho bajo trabe

Nivel coronamiento pretil

Nivel coronamiento muro

Nivel cerramiento

Cambio de Nivel en piso

Suben escaleras

Bajan escaleras

Simbolo de Corte

Simbolo de Fachada

NOTAS GENERALES

Las cotas rigen el dibujo.
Cotas en metros.
No se tomarán medidas a escala de este dibujo.
Las medidas y niveles deberán ser verificados en obra previa ejecución.
Cualquier discrepancia, conflicto o duda con respecto a los planos ejecutivos deberá ser revisada con la supervisión de obra previa ejecución.
Este plano sustituye al de fecha anterior con misma clave.

DERECHOS RESERVADOS

Toda la información contenida en este plano es propiedad de C2D Desarrollo y Arquitectura S.A. DE C.V.
Queda prohibida la reproducción total o parcial sin previa autorización.

PLANO

TB_Arquitectónico-Departamentos Tipo

FECHA

19/08/2024

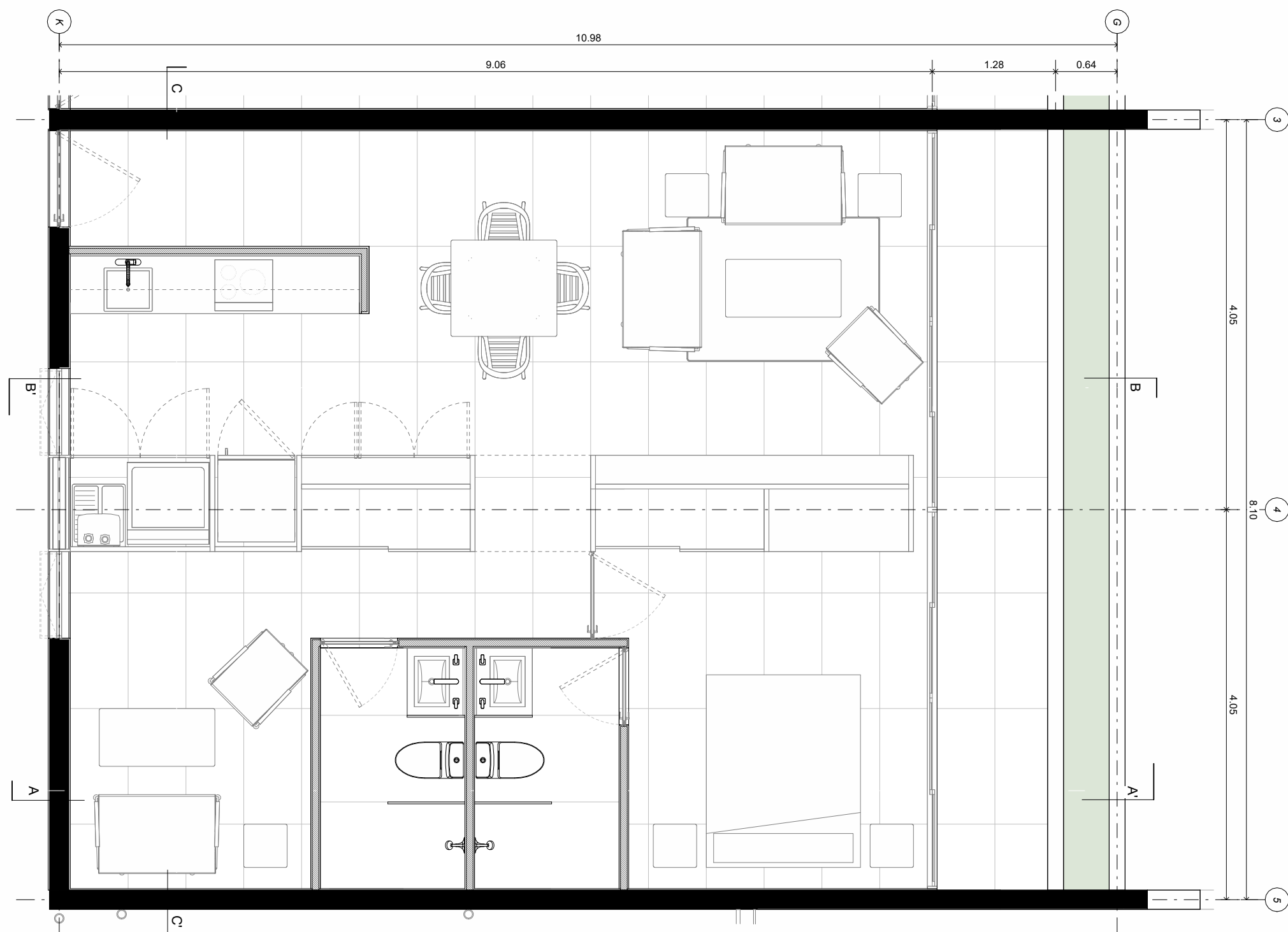
NORTE

ESCALA

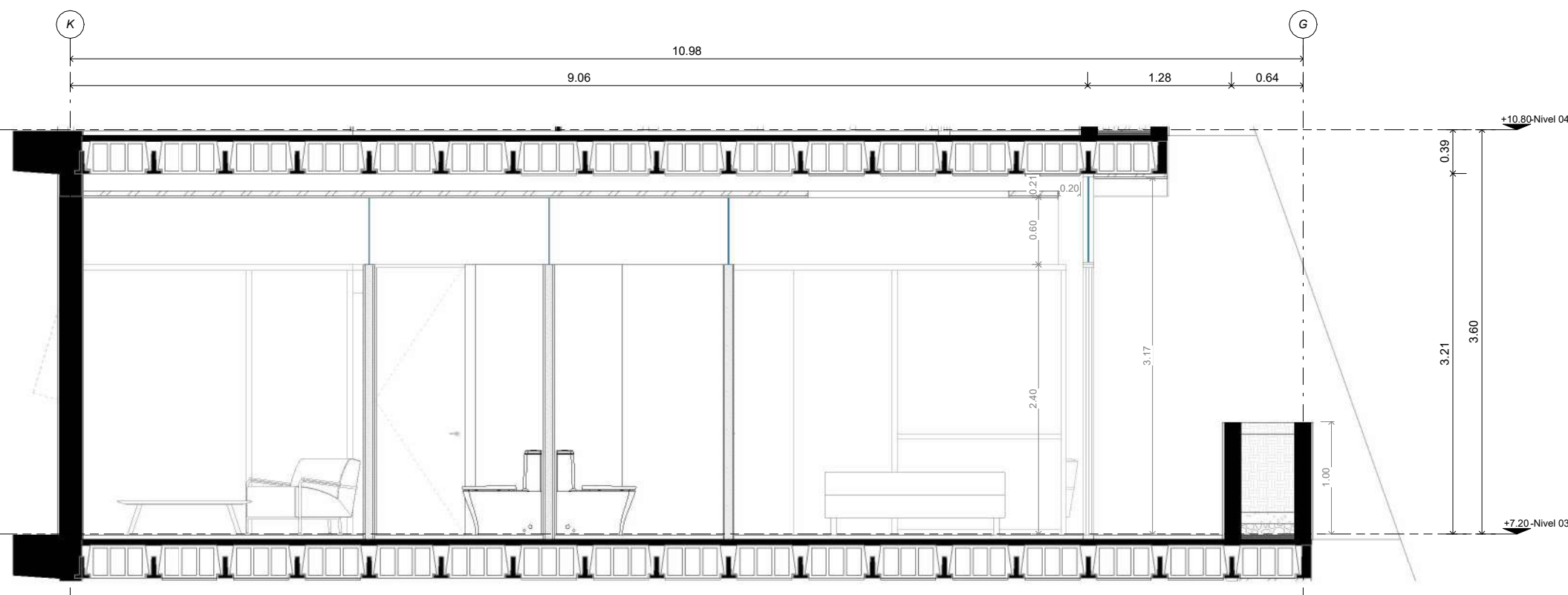
1 : 50

ESCALA GRAFICA


TB-ARQ-14



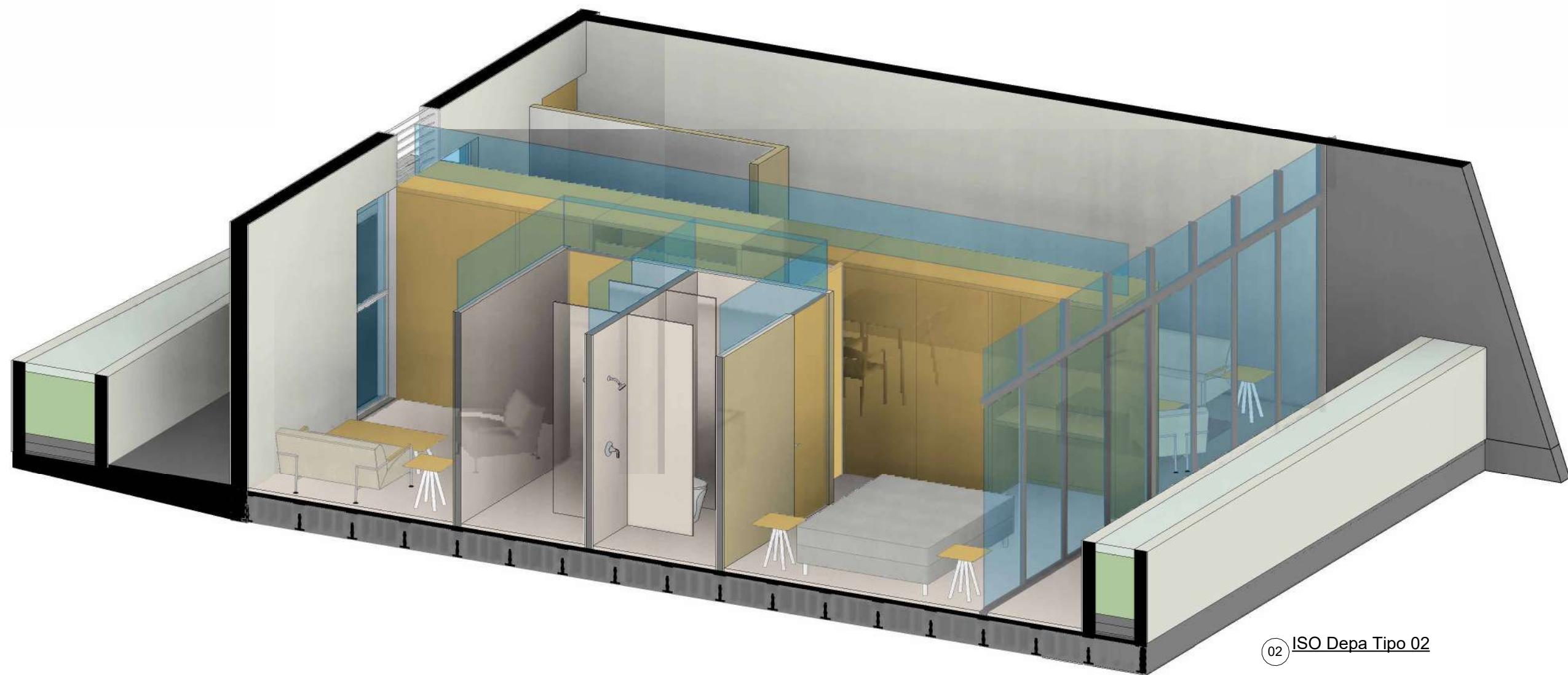
01 Depa Tipo 02
1 : 50



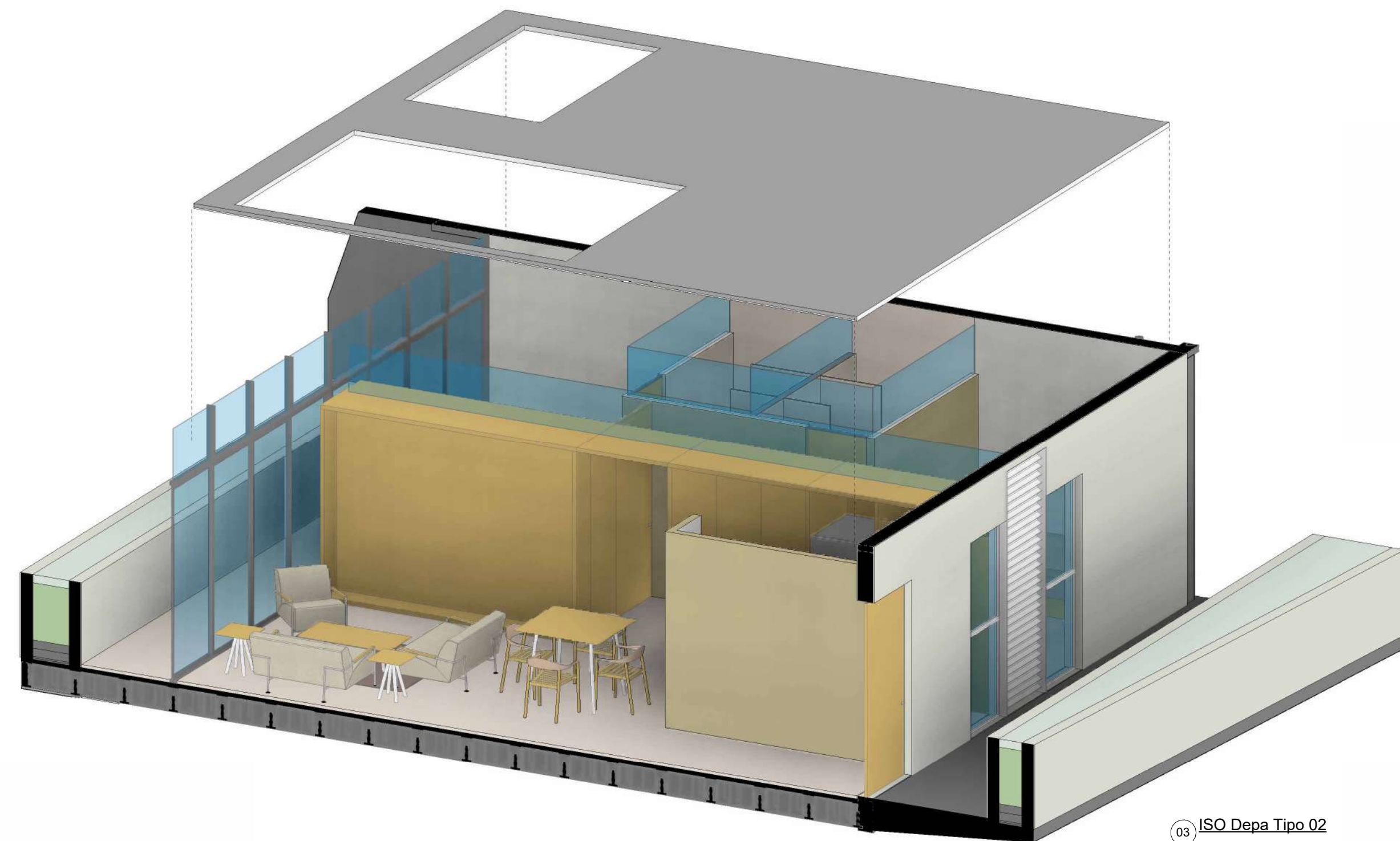
A Corte A-A
1 : 50



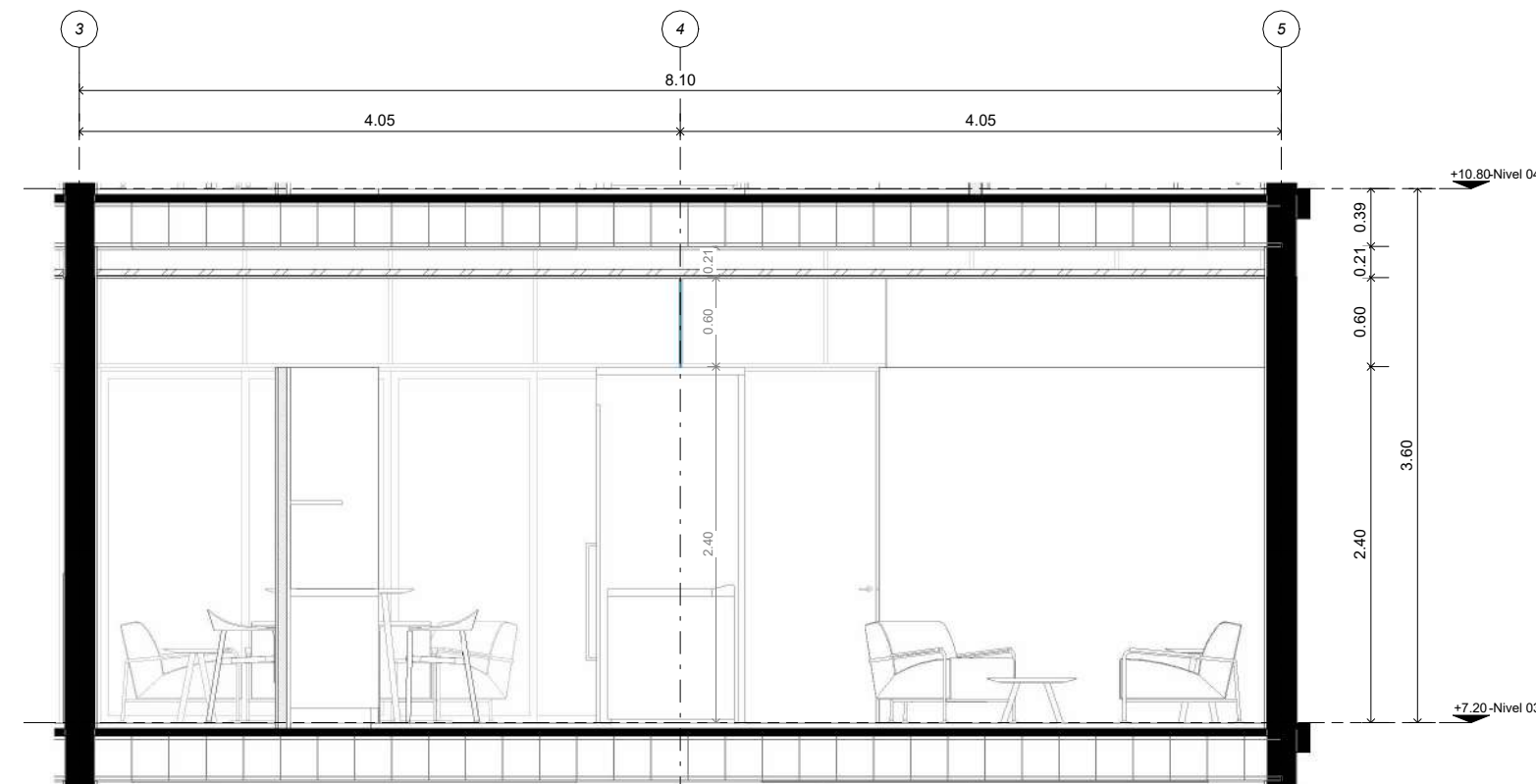
B Corte B-B'
1 : 50



02 ISO Depa Tipo 02



03 ISO Depa Tipo 02



C Corte C-C'
1 : 50

DESARROLLA
C2D + Compuesto

PROYECTO
Tierra Blanca

OBRA

PROPIETARIO

UBICACIÓN
Tablaje 51733,
Chablekal, Mérida, Yucatán

CROQUIS DE LOCALIZACIÓN

SIMBOLOGIA	
N.P.T.	Nivel de piso terminado
N.S.L.	Nivel superior de losa
N.L.B.L.	Nivel lecho bajo losa
N.L.B.P.	Nivel lecho bajo plafón
N.L.B.T.	Nivel lecho bajo trabe
N.C.P.	Nivel coronamiento pretil
N.C.M.	Nivel coronamiento muro
N.C.	Nivel cerramiento
↑ S.	Suben escaleras
↑ B.	Bajan escaleras
LA=A'	Simbolo de Corte
Fachada	Simbolo de Fachada

NOTAS GENERALES

Las cotas rigen el dibujo.
Cotas en metros.
No se tomarán medidas a escala de este dibujo.
Las medidas y niveles deberán ser verificados en obra previa ejecución.
Cualquier discrepancia, conflicto o duda con respecto a los planos ejecutivos deberá ser revisada con la supervisión de obra previa ejecución.
Este plano sustituye al de fecha anterior con misma clave.

DERECHOS RESERVADOS

Toda la información contenida en este plano es propiedad de C2D Desarrollo y Arquitectura S.A. DE C.V.
Queda prohibida la reproducción total o parcial sin previa autorización.

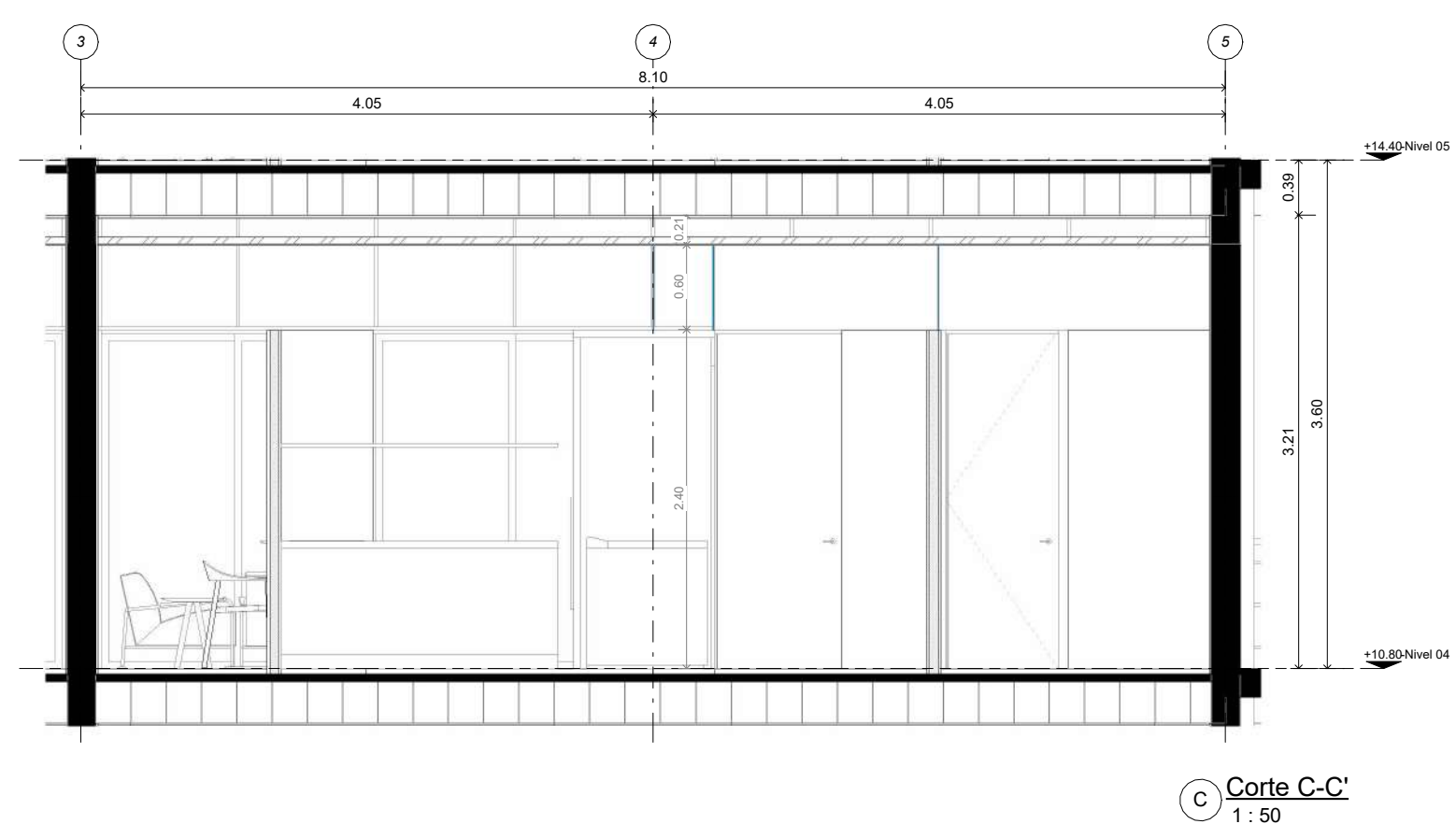
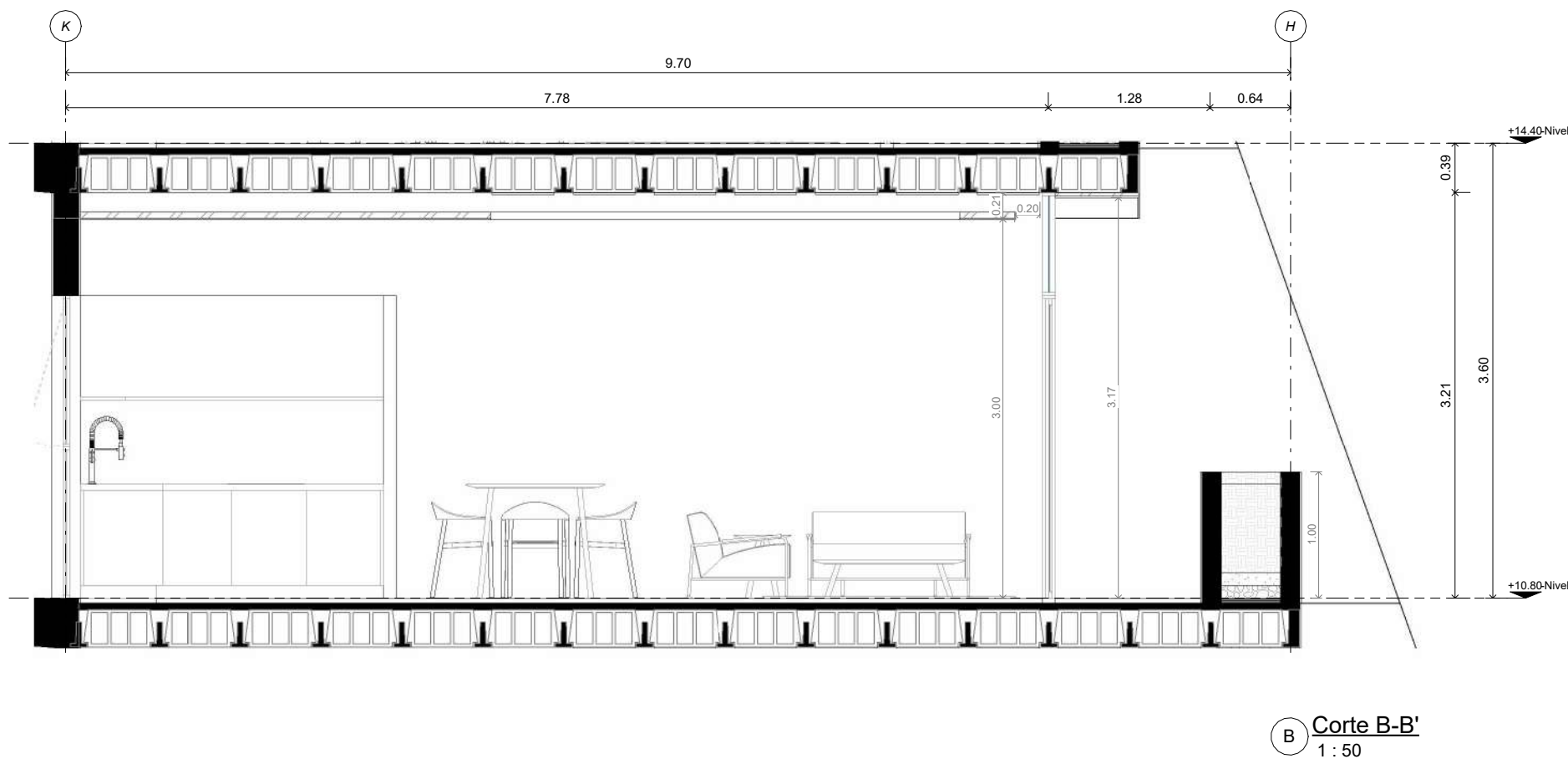
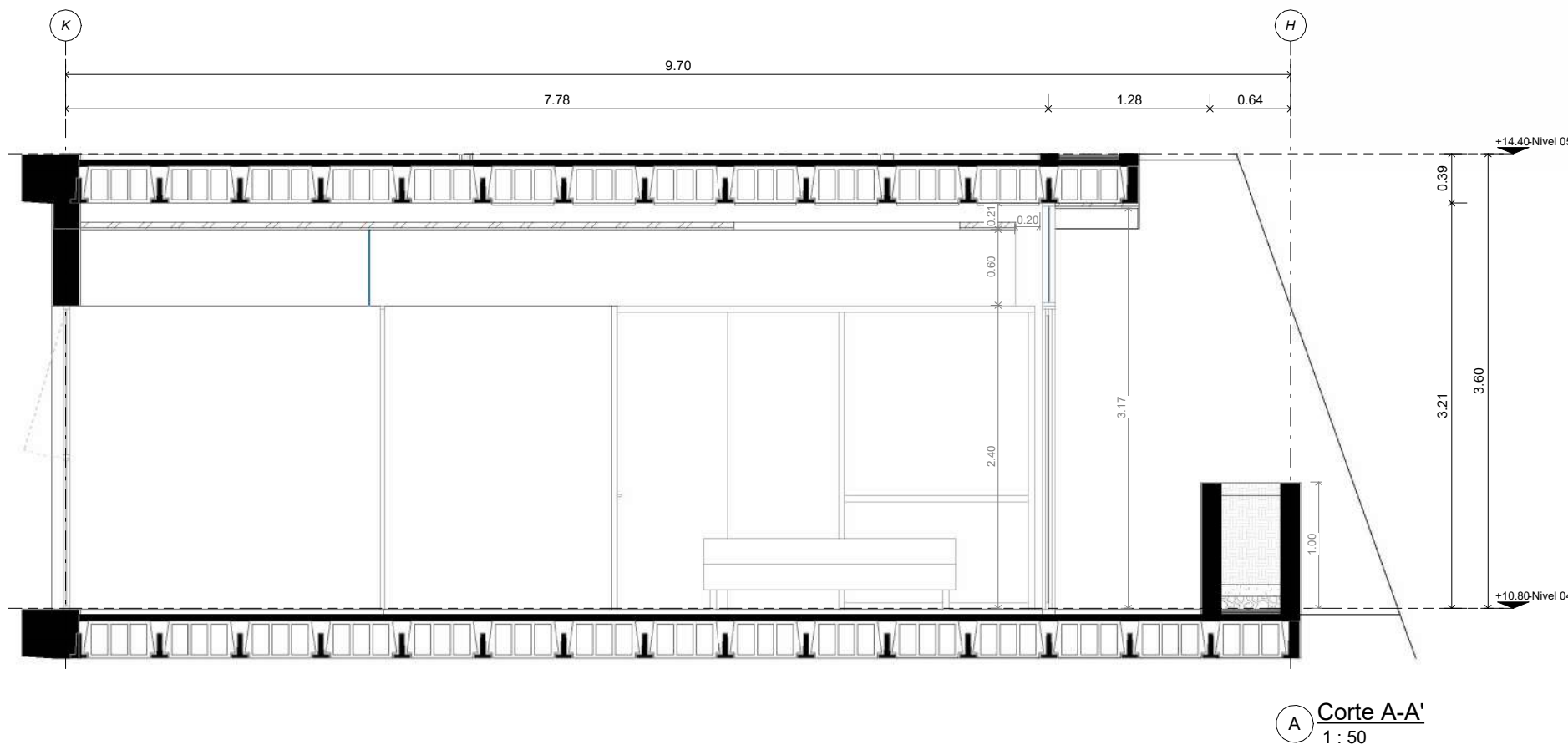
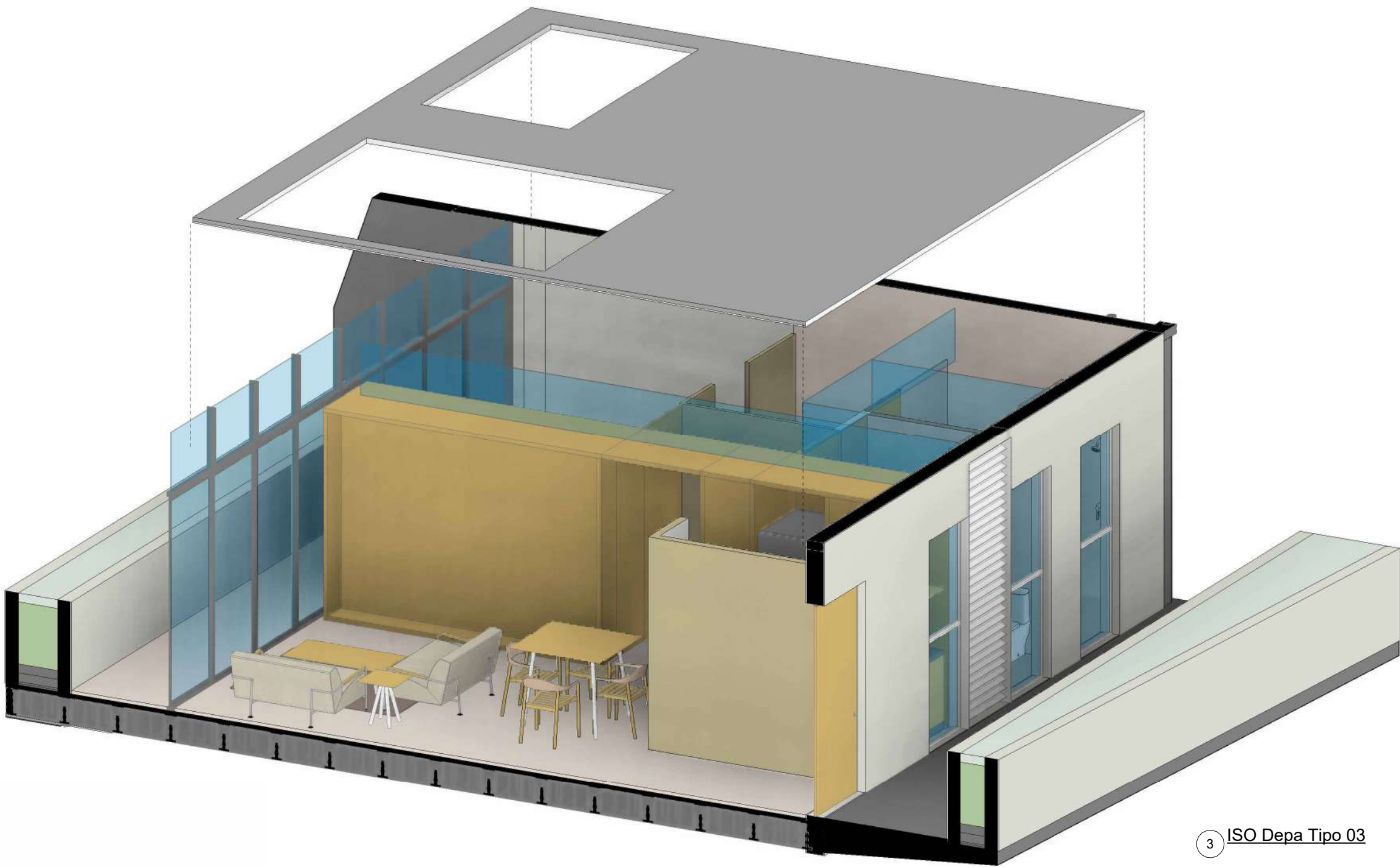
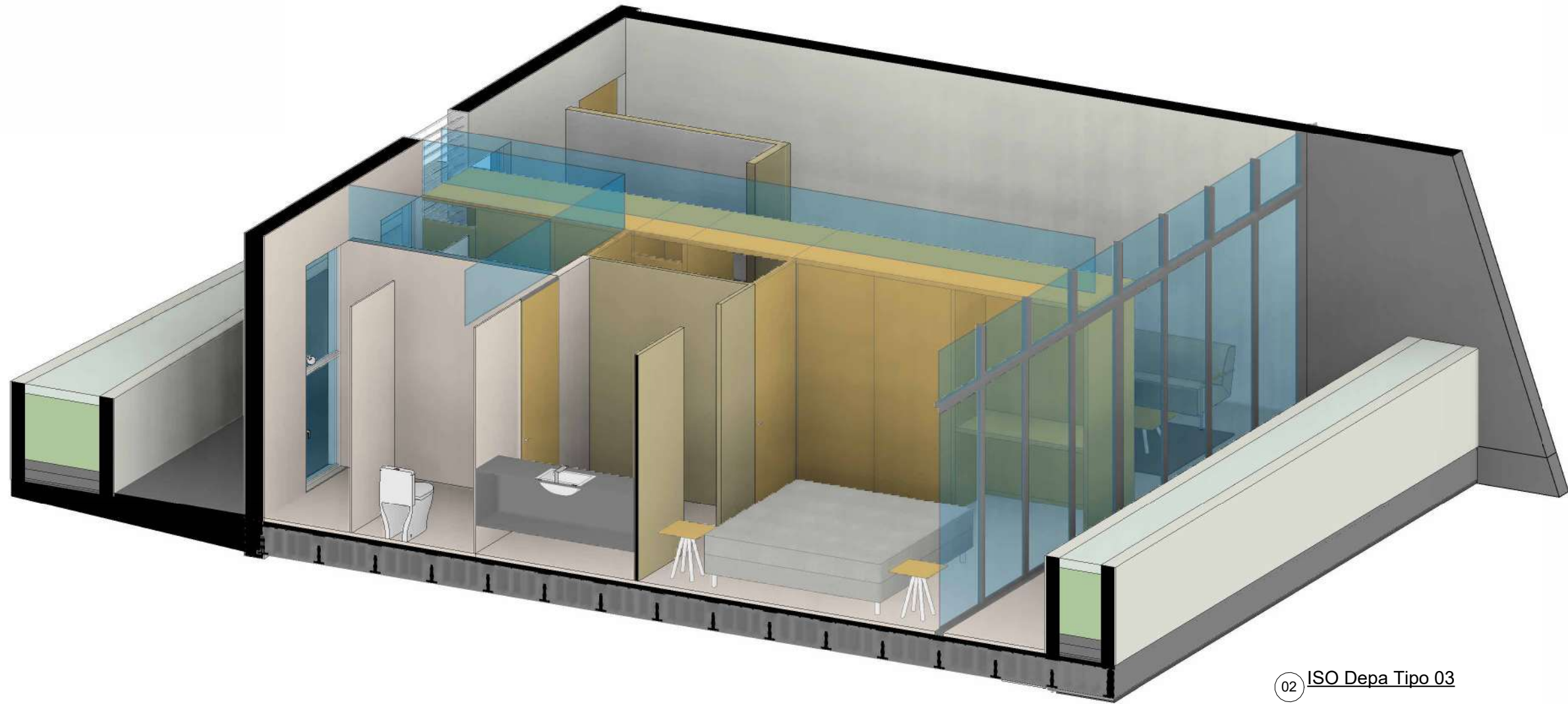
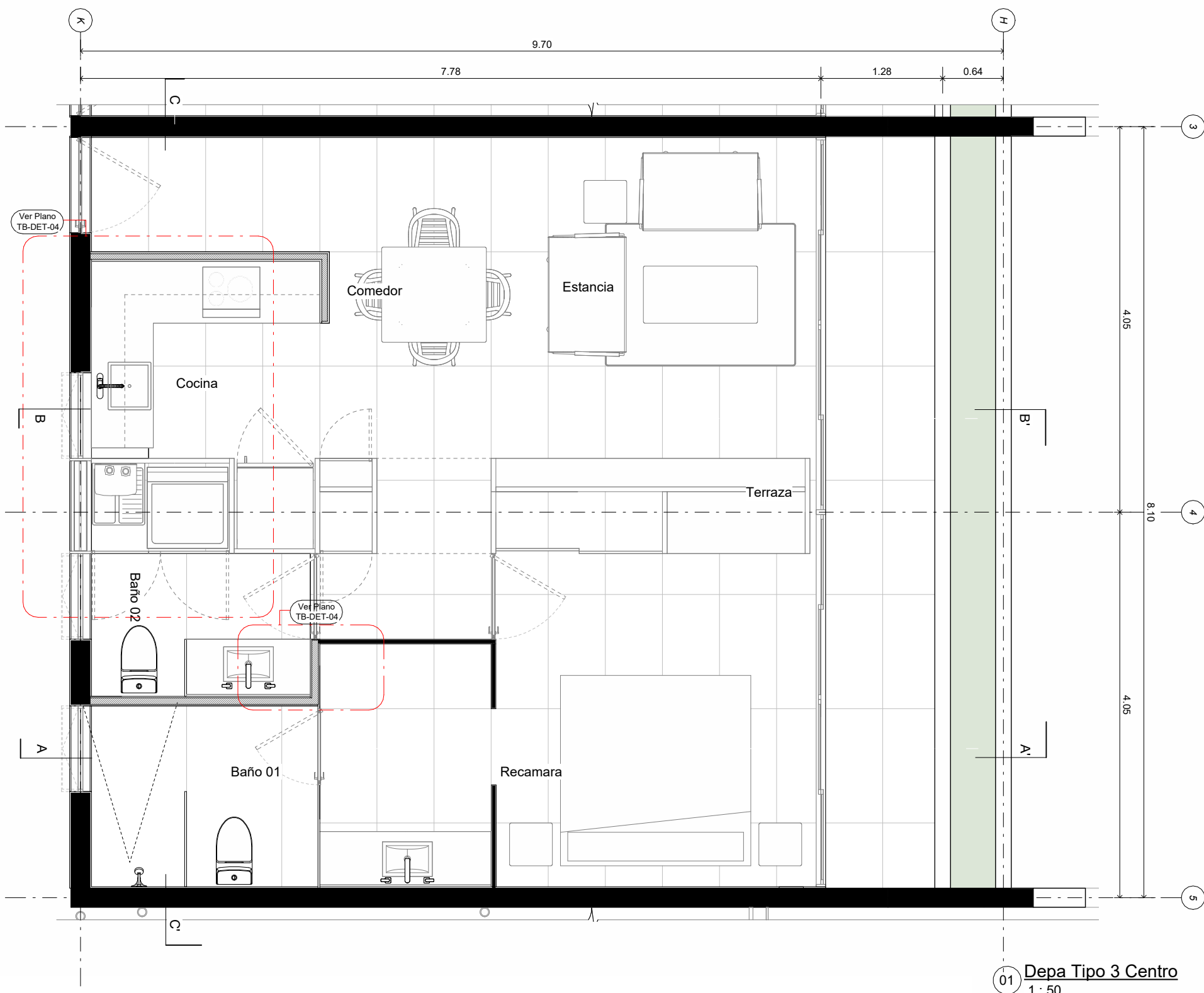
PLANO
TB_Arquitectónico-Departamentos Tipo

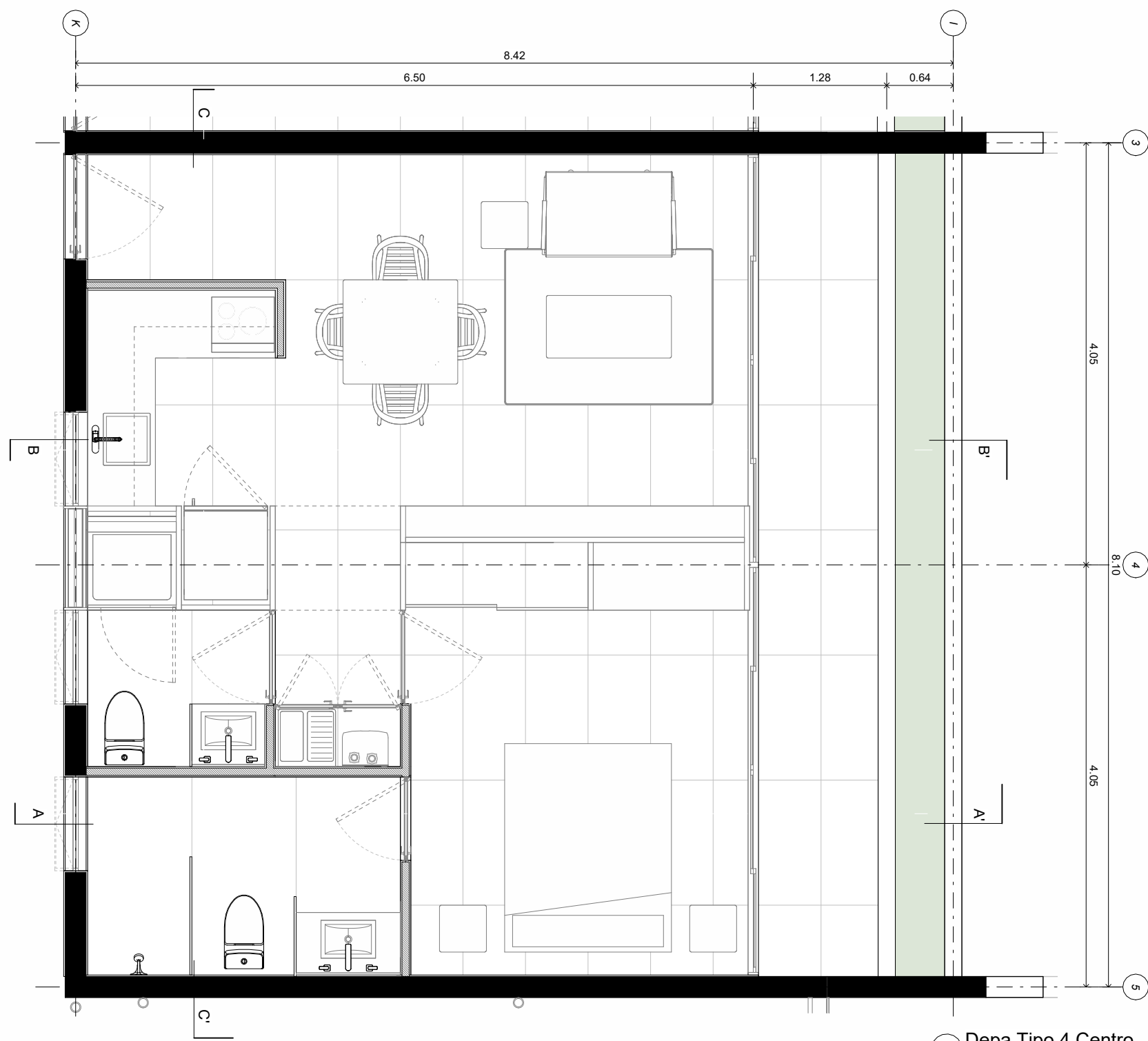
FECHA
19/08/2024

ESCALA
1 : 50

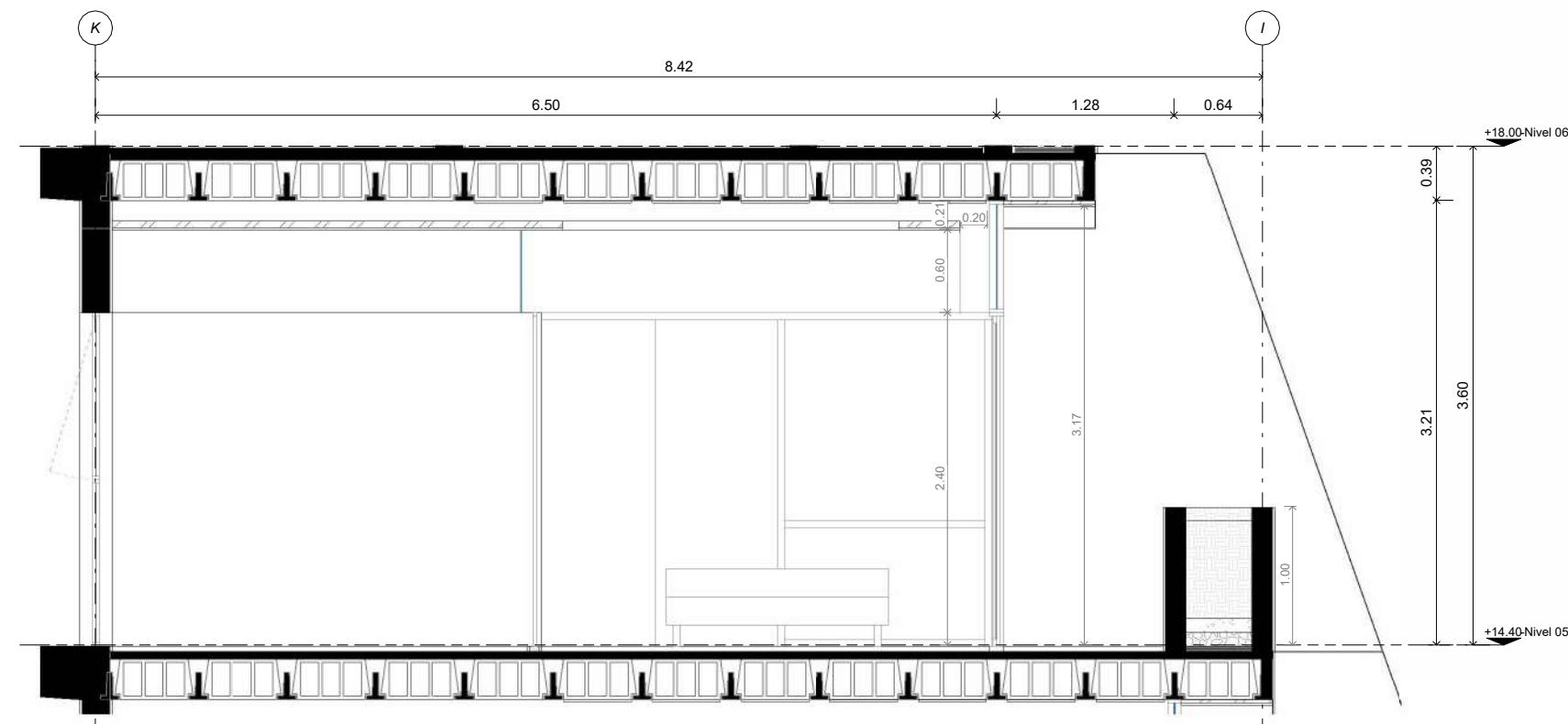
ESCALA GRAFICA

TB-ARQ-15

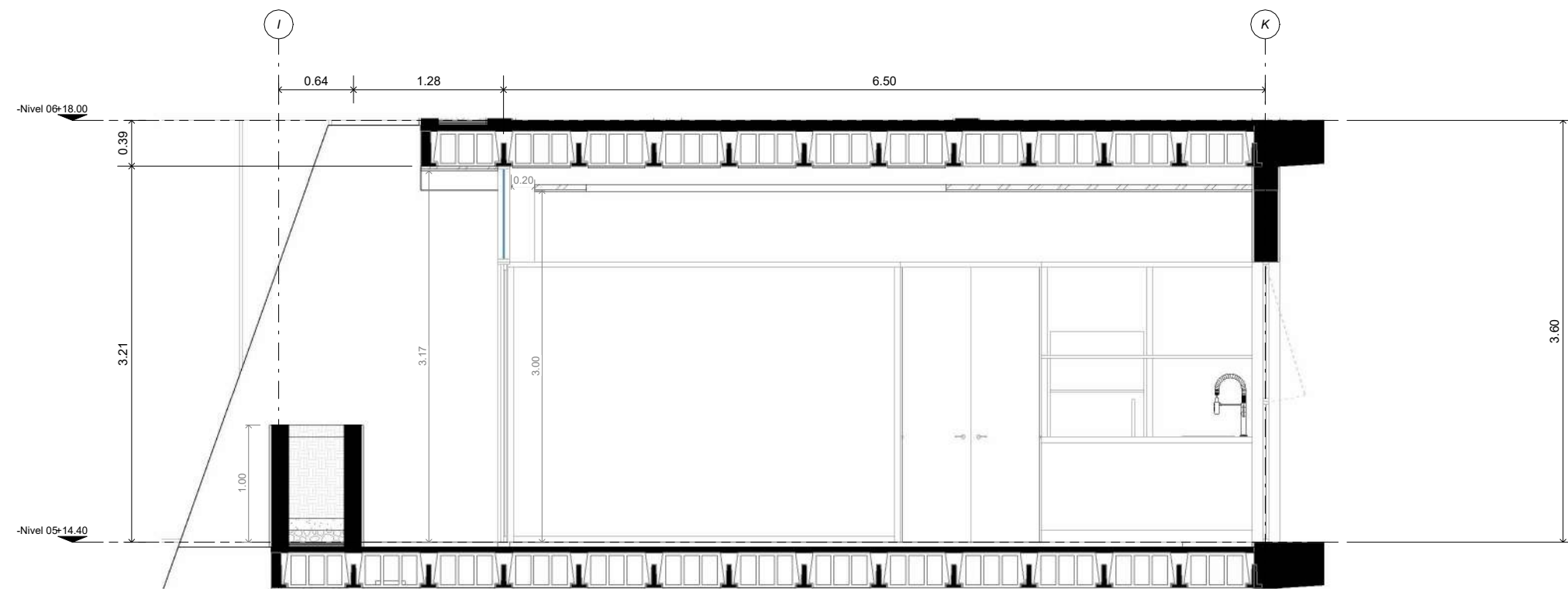




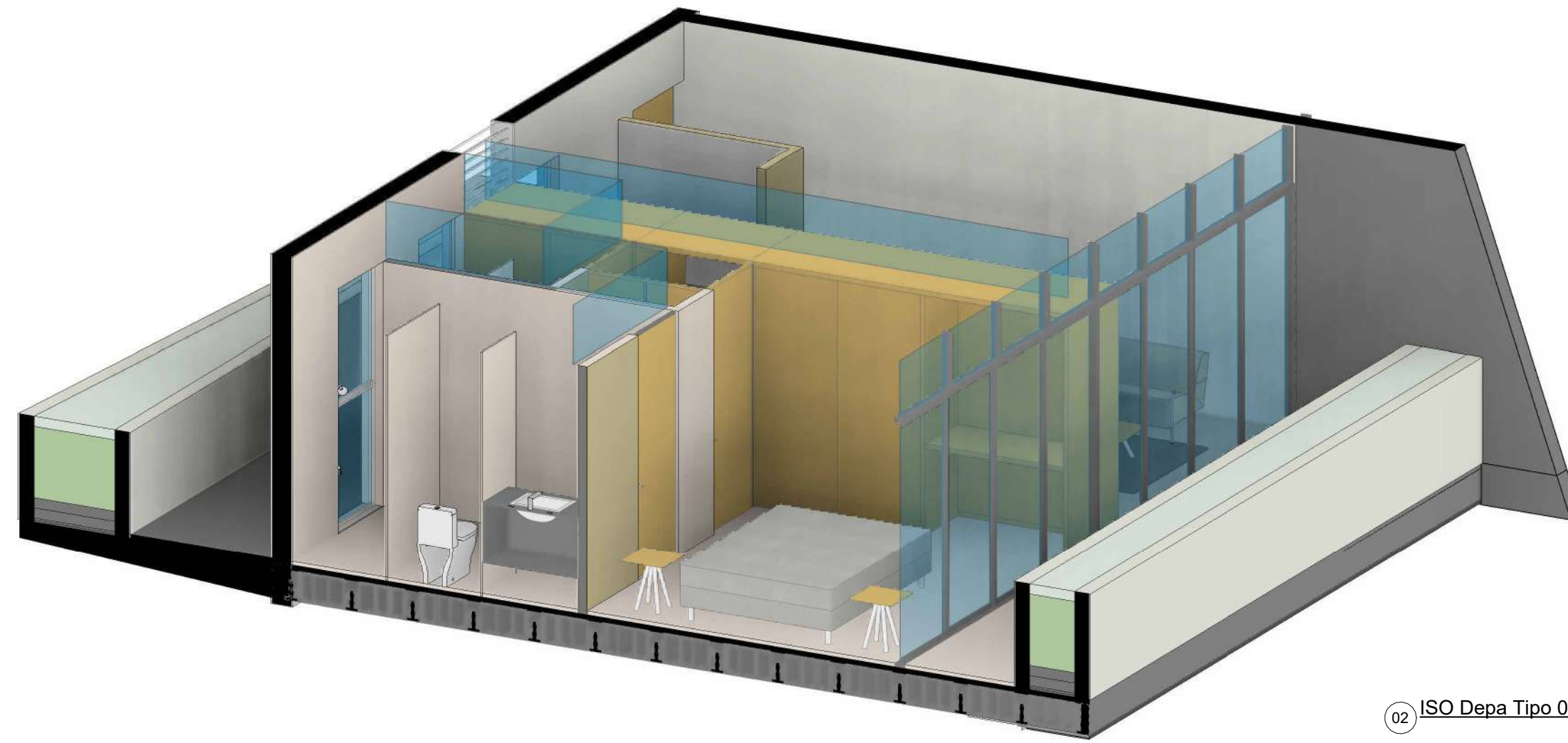
01 Depa Tipo 4 Centro
1:50



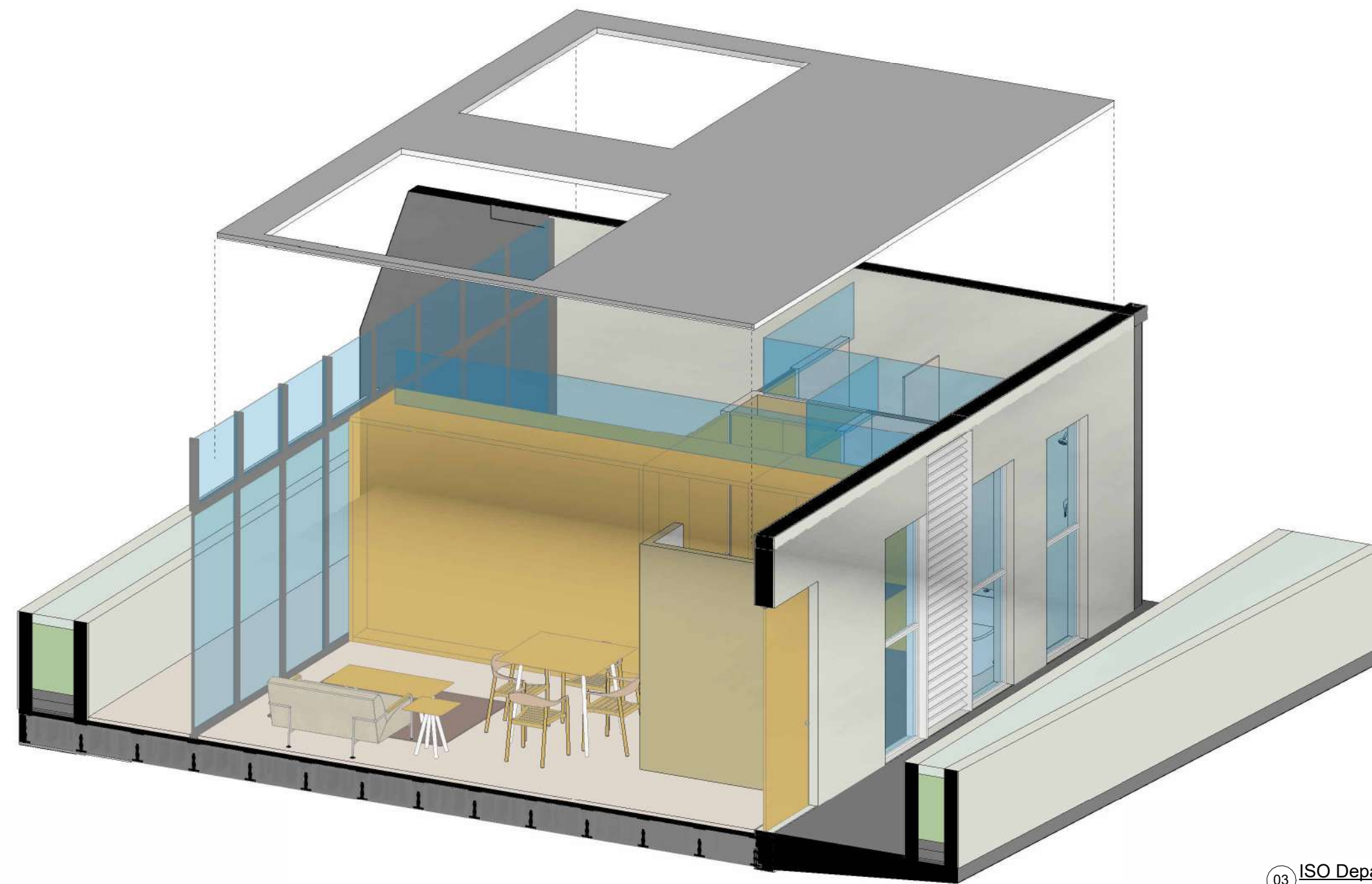
A Corte A-A'
1:50



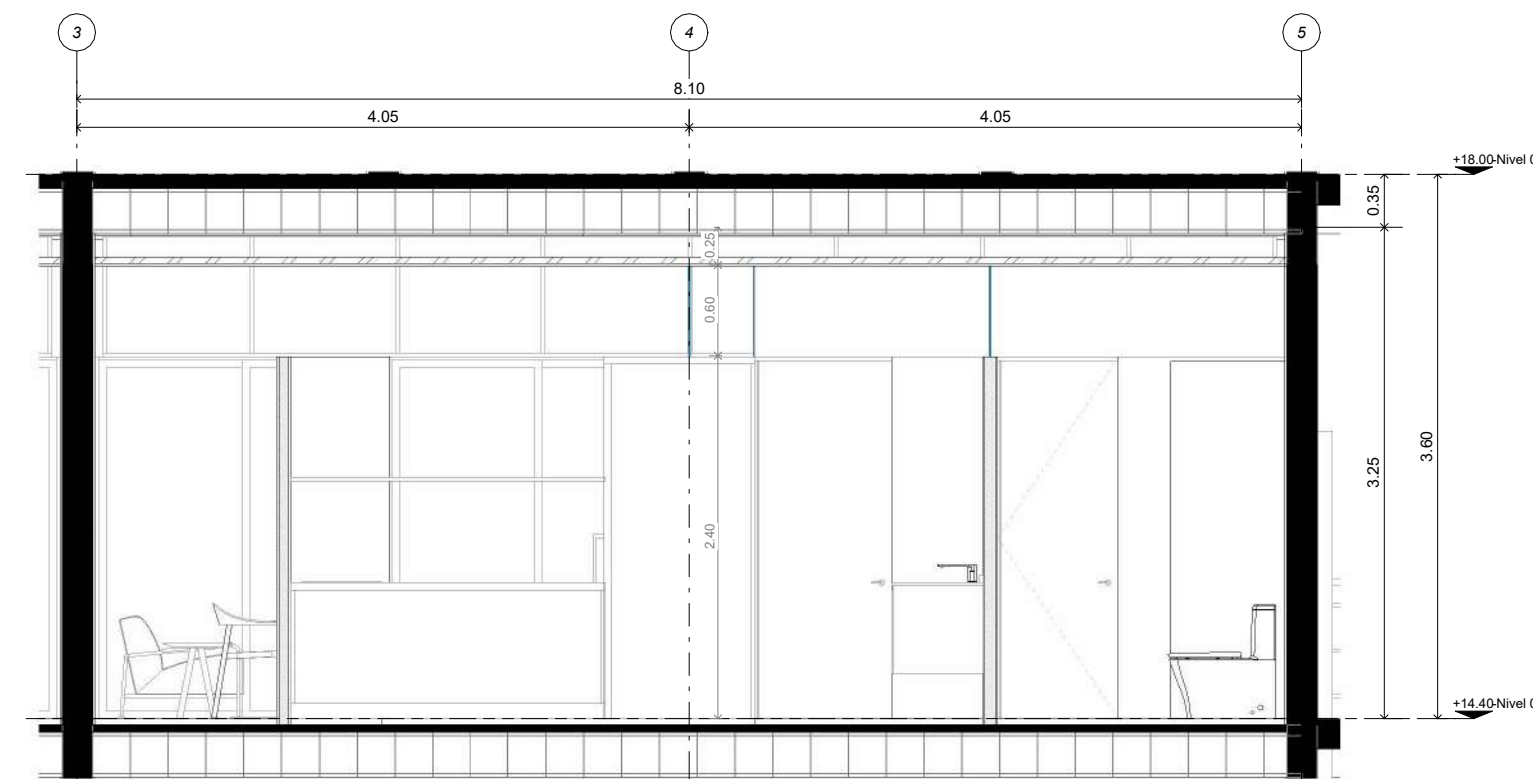
B Corte B-B'
1:50



02 ISO Depa Tipo 03



03 ISO Depa Tipo 03



C Corte C-C'
1:50

DESARROLLA
C2D + Compuesto

PROYECTO
Tierra Blanca

OBRA

PROPIETARIO
Ubicación
Tablaje 51733,
Chablekal, Mérida, Yucatán

CROQUIS DE LOCALIZACION

SIMBOLOGIA	
N.P.T.	Nivel de piso terminado
N.S.L.	Nivel superior de losa
N.L.B.L.	Nivel lecho bajo losa
N.L.B.P.	Nivel lecho bajo plafón
N.L.B.T.	Nivel lecho bajo trabe
N.C.P.	Nivel coronamiento pretil
N.C.M.	Nivel coronamiento muro
N.C.	Nivel cerramiento
↑ S.	Suben escaleras
↑ B.	Bajan escaleras
LA-A'	Simbolo de Corte
Fachada	Simbolo de Fachada

NOTAS GENERALES

Las cotas rigen el dibujo.
Cotas en metros.
No se tomarán medidas a escala de este dibujo.
Las medidas y niveles deberán ser verificados en obra previa ejecución.
Cualquier discrepancia, conflicto o duda con respecto a los planos ejecutivos deberá ser revisada con la supervisión de obra previa ejecución.
Este plano sustituye al de fecha anterior con misma clave.

DERECHOS RESERVADOS

Toda la información contenida en este plano es propiedad de C2D Desarrollo y Arquitectura S.A. DE C.V.
Queda prohibida la reproducción total o parcial sin previa autorización.

PLANO
TB_Arquitectónico-Departamentos Tipo

FECHA
19/08/2024

ESCALA
1:50

ESCALA GRAFICA