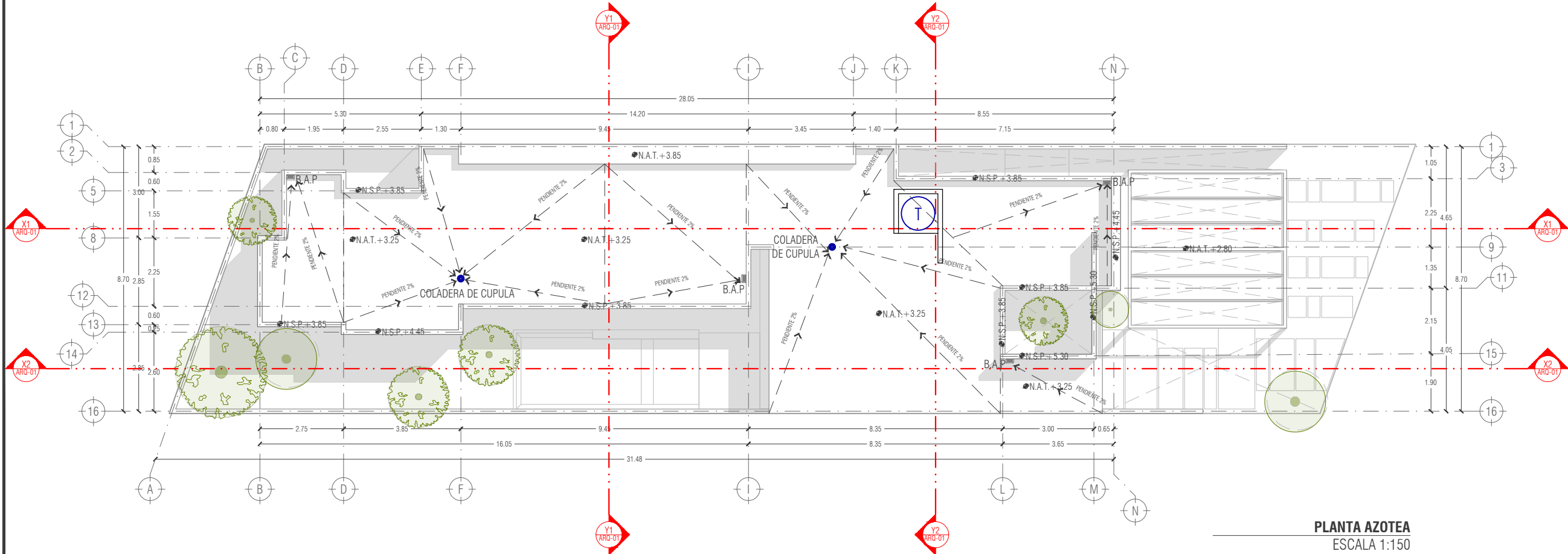
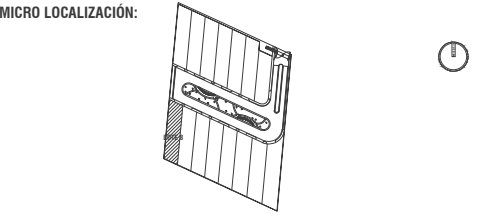
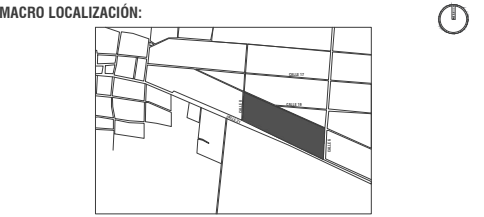


PLANTA ARQUITECTÓNICA  
ESCALA 1:150



PLANTA AZOTEA  
ESCALA 1:150



CUADRO DE ÁREAS:

TABLA RESUMEN		
CONCEPTO	TOTAL	%
TERRENO	334.66	100.00
COS	221.08	66.06
ÁREA VERDE	79.50	23.75
	0.00	0.00
TOTAL CONSTRUCCIÓN	173.07	100.00
PLANTA BAJA	173.07	100.00
PLANTA ALTA	0.00	0.00
ESTACIONAMIENTO	27	15.60

SIMBOLOGÍA:

MURO	DESAGÜE PLUVIAL
PROYECCIÓN	SÍMBOLO DE NIVEL DE PISO
LÍNEA DE EJE	CAMBIO DE NIVEL CORTE RECTO
SÍMBOLO DE EJE	CAMBIO DE NIVEL CON NARIZ
LÍNEA DE CORTE	N.P.T.
SÍMBOLO DE CORTE	N.T.
DIRECCIÓN DE ESCALERA	N.A.T.
DIRECCIÓN Y PENDIENTE	N.S.P.
DE DESEGÜE PLUVIAL	NIVEL SUPERIOR DE PRETIL

NOMBRE DEL PROYECTO: CASA KUCHÉ

DIRECCIÓN: LOTE 8  
PRIVADA VIDA KUCHÉ, CONKAL YUCATÁN

PROPIETARIO: SR. JAVIER ALONZO PEÑA

PLANO: PLANTAS ARQUITECTÓNICAS

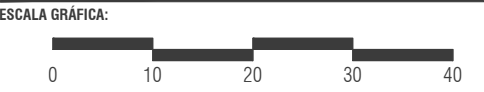
FORMATO:	ACOTACIÓN:	ESCALA:
DOBLE CARTA	METROS	1:150

FECHA DE ÚLTIMA MODIFICACIÓN: 16/01/2024

FECHA DE IMPRESIÓN: 17/01/2024

FIRMA:

CLAVE: 01-ARQ-001



EL DISEÑO Y LA INFORMACIÓN CONTENIDA EN ESTE PLANO ES PROPIEDAD DE RHÜS ARQUITECTOS. EL EJECUTOR SE DEBERÁ APEGAR A LO DESCRITO EN EL PLANO Y REALIZARÁ LOS TRABAJOS CORRESPONDIENTES QUE APLICARÁN SOLO Y ÚNICAMENTE A LA OBRA EN CUESTIÓN. NO SE ADMITIRÁ RESPONSABILIDAD ALGUNA. SI LA INFORMACIÓN PROPORCIONADA EN PLANOS DIFIERE A LO EJECUTADO EN OBRA SIN ANTES SER REPORTADO Y VALIDADO DE LA MANERA CORRESPONDIENTE. EL CONTENIDO DE ESTE PLANO Y TODOS LOS DISEÑOS, INVENCIÓNES Y DETALLES, SON EXCLUSIVA PROPIEDAD DE RHÜS ARQUITECTOS, SE RESERVA EL DERECHO DE AUTOR A PARTIR DE ESTE PLANTAMIENTO Y EN LO CONSECUENTE. EL CONTENIDO DE ESTE PLANO Y SU INFORMACIÓN ÚNICAMENTE PODRÁ SER USADO PARA EL PROYECTO PARA EL CUAL HA SIDO EDITADO Y NO PODRÁ SER REPRODUCIDO TOTAL O PARCIALMENTE POR MEDIOS MECÁNICOS, ELECTRÓNICOS, FOTOGRAFICOS O CUALQUIER OTRO EXISTENTE O POR INVENTARSE, SIN LA PREVIA AUTORIZACIÓN POR ESCRITO DE LOS PROPIETARIOS.

**RHÜS**  
ARQUITECTOS