



























NOTAS :

- | | | | |
|---|---|---|--|
|  | INDICA COSTA A.E. |  | INDICA PENDENTE |
|  | INDICA COSTA A. PAROS |  | INDICA NIVEL. BANDO DE LOSA |
|  | INDICA NIVEL DE PISO TERMINADO |  | INDICA NIVEL. DE BANCAL |
|  | INDICA NIVEL DE AZOTITA TERMINADA |  | INDICA NIVEL. BAO CERRAMIENTO |
|  | INDICA NIVEL DE PISO TERMINADO |  | INDICA NIVEL. DE ANTEPECHO |
|  | INDICA NIVEL DE AZOTITA TERMINADA |  | N.A. INDICA NIVEL. DE ANTEPECHO |
|  | INDICA NIVEL DE PISO |  | N.C. INDICA NIVEL. INF. DE CERRAMIENTO |
|  | INDICA NIVEL DE PIETEL |  | N.I.P. INDICA NIVEL. INF. DE CLAMOR |
|  | INDICA NIVEL DE CUMBRIO |  | INDICA CAMBIO DE CLASE |
|  | INDICA NIVEL SUPERIOR DE TRABE |  | |
|  | INDICA SECCION Y REFERENCIA A PLANO DE CORTES |  | INDICA CORTE POR FACHADA Y REFERENCIA A PLANO DE CORTE POR FACHADA |
|  | INDICA FACHADA Y REFERENCIA A PLANO DE CORTES |  | INDICA DETALLE DE ALBANERIA Y REFERENCIA A PLANO DE CORTE POR DETALLES |

AUTHOR

EL CONTENIDO DE ESTE PLANO Y TODOS SUS DETALLES SON PROPIEDAD DE MAURICIO GALLEGOS ARQUITECTOS. EL CONTENIDO Y SU INFORMACION ÚNICAMENTE PODRÁ SER USADO PARA ESTE PROYECTO. TODA REPRODUCCIÓN TOTAL O PARCIAL REQUIERE AUTORIZACIÓN DEL AUTOR.



























NOTAS :

- | | | | |
|--|---|--|--|
| | INDICA COTA A EJE | | INDICA NIVEL BANDO DE LOMA |
| | INDICA COTA A PUNTOS | | INDICA NIVEL DE BIFURCACIÓN |
| | INDICA NIVEL DE PISO TERMINADO | | INDICA NIVEL BANDO CERROAMIENTO |
| | INDICA NIVEL DE PISO TERMINADO | | INDICA NIVEL DE ANTEPEDIO |
| | INDICA NIVEL DE AZOTEA TERMINADA | | N.A. INDICA NIVEL DE ANTEPEDIO |
| | INDICA NIVEL DE PIRETE | | N.C. INDICA NIVEL INF. DE CERROAMIENTO |
| | INDICA NIVEL DE CUBIERTA | | N.I.A. INDICA NIVEL INF. DE PLAFÓN |
| | INDICA NIVEL SUPERIOR DE TRABE | | INDICA CAMBIO DE NIVEL |
| | INDICA SECCIÓN Y REFERENCIA A PLANO DE CORTES | | INDICA CORTE POR FACHADA Y REFERENCIA A PLANO DE CORTES POR FACHADAS |
| | INDICA FACHADA Y REFERENCIA A PLANO DE CORTES | | INDICA DETALLE DE ABERTURA Y REFERENCIA A PLANO DE CORTES |

EL CONTENIDO DE ESTE PLANO Y TODOS SUS DETALLES SON PROPIEDAD DE MAURICIO GALLEGOS ARQUITECTOS. EL CONTENIDO Y SU INFORMACION ÚNICAMENTE PODRÁ SER USADO PARA ESTE PROYECTO Y TODA REPRODUCCIÓN TOTAL O PARCIAL REQUIERE AUTORIZACIÓN DEL AUTOR.



NOTAS :

- | | | | |
|---|---|---|---|
|  | INDICA COTA A E |  | INDICA PENDENTE |
|  | INDICA COTA A PAROS |  | INDICA NIVEL. BANDO DE LOSA |
|  | INDICA NIVEL DE PISO TERMINADO |  | INDICA NIVEL. DE BANCAL |
|  | INDICA NIVEL DE AZOTITA TERMINADA |  | INDICA NIVEL. BANDO CERRAMIENTO |
|  | INDICA NIVEL DE PISO TERMINADO |  | INDICA NIVEL. DE ANTEPECHO |
|  | INDICA NIVEL DE AZOTITA TERMINADA |  | N.A. INDICA NIVEL. DE ANTEPECHO |
|  | INDICA NIVEL DE PISO |  | N.C. INDICA NIVEL. INF. DE CERRAMIENTO |
|  | INDICA NIVEL DE PIETEL |  | N.I.P. INDICA NIVEL. INF. DE CLAMOR |
|  | INDICA NIVEL DE CUMBRIO |  | INDICA CAMBIO DE CLASE |
|  | INDICA NIVEL SUPERIOR DE TRABE |  | INDICA CORTE POR FACHADA Y REFERENCIA A PLANO DE CORTES POR FACHADAS |
|  | INDICA SECCION Y REFERENCIA A PLANO DE CORTES |  | INDICA DETALLE DE ALBANERIA Y REFERENCIA A PLANO DE CORTES POR DETALLES |

EL CONTENIDO DE ESTE PLANO Y TODOS SUS DETALLES SON PROPIEDAD DE MAURICIO GALLEGOS ARQUITECTOS. EL CONTENIDO Y SU INFORMACION UNICAMENTE PODRA SER USADO PARA ESTE PROYECTO. TODA REPRODUCCION TOTAL O PARCIAL REQUIERE AUTORIZACION DEL AUTOR.

5:



NOTAS :

- | SIMBOLOGIA Y NOTACIÓN | | | |
|-----------------------|---|--|---|
| | INDICA COTA A EJE | | INDICA PENDIENTE |
| | INDICA COTA A PÁROS | | INDICA NIVEL BAO DE LOSA |
| | INDICA NIVEL DE BARRIO TERMINADO | | INDICA NIVEL DE BARRIO EN CONSTRUCCIÓN |
| | INDICA NIVEL DE AZOTEA TERMINADO | | INDICA NIVEL BAO CERRAMIENTO |
| | INDICA NIVEL DE PISO TERMINADO | | INDICA NIVEL DE ANTEFCHO |
| | INDICA NIVEL DE AZOTEA TERMINADA | | N.A. INDICA NIVEL DE ANTEFCHO |
| | INDICA NIVEL DE PIEL | | N.C. INDICA NIVEL INF. DE CERRAMIENTO |
| | INDICA NIVEL DE CUMPLERA | | N.P.J. INDICA NIVEL INF. DE PLAFÓN |
| | INDICA NIVEL SUPERIOR DE TRASE | | INDICA CAMBIO DE LANA |
| | INDICA RECORTO Y REFERENCIA A PLANO DE CORTES | | INDICA CORTE POR FACHADA Y REFERENCIA A PLANO DE CORTES POR FACHADA |
| | INDICA FACHADA Y REFERENCIA A PLANO DE CORTES | | INDICA DETALLE DE ALBANISADA Y REFERENCIA A PLANO DE DETALLES |

EL CONTENIDO DE ESTE PLANO Y TODOS SUS DETALLES SON PROPIEDAD DE MAURICIO GALLEGOS ARQUITECTOS. EL CONTENIDO Y SU INFORMACION ÚNICAMENTE PODRÁ SER USADO PARA ESTE PROYECTO Y TODA REPRODUCCIÓN TOTAL O PARCIAL REQUIERE AUTORIZACIÓN DEL AUTOR.



SIMBOLOGIA Y NOTAS :

+	INDICA COTA A EJE	↗	INDICA PENDIENTE
+	INDICA COTA A PAROS	↘	INDICA NIVEL BAJO DE LOSA
+	INDICA COTA A PISO TERMINADO	↖	INDICA NIVEL BAJO DE BARRICA
+	INDICA NIVEL DE AZOTEA TERMINADA	↗	INDICA NIVEL BAJO CERRAMIENTO
+	INDICA NIVEL DE PISO TERMINADO	↘	INDICA NIVEL DE ANTEPIEDO
+	INDICA NIVEL DE AZOTEA TERMINADA	↖	N.A. INDICA NIVEL DE ANTEPIEDO
+	INDICA NIVEL DE PISO TERMINADO	↗	N.L. INDICA NIVEL INF. DE CERRAMIENTO
+	INDICA NIVEL DE AZOTEA TERMINADA	↘	N.B. INDICA NIVEL INF. DE PAVIMENTO
+	INDICA NIVEL DE PISO TERMINADO	↖	INDICA CAMBIO DE NIVEL
+	INDICA NIVEL DE AZOTEA TERMINADA	↗	INDICA COTE PARA PUNTO A REFERENCIA
+	INDICA NIVEL DE PISO TERMINADO	↘	A PUNTO DEL COTE POR TACHADO
+	INDICA NIVEL DE AZOTEA TERMINADA	↖	INDICA DETALLE DE ALBANELERÍA Y ENTERRIO A PUNTO DE EJE

NOTAS GENERALES:
1. TODOS LOS ELEMENTOS ESTÁN DIBUJADOS CON MEDIDAS TERMINADAS.
2. TODOS LOS MEDIDOS DEBERÁN VERIFICARSE EN OBRA.
3. LAS COTAS DEBEN SER EN METROS.
4. EL CONTRATISTA DEBERÁ VERIFICAR TODAS LAS DIMENSIONES Y CONDICIONES MENCIONADAS EN LOS PLANOS, NOTIFICANDO AL ARQUITECTO SUPERVISOR DE CUALQUIER DISCREPANCIA, OMISIÓN, IRREGULARIDAD Y/O CONFLICTO RELACIONADO CON EL PROYECTO. EL TRABAJO EN EL ÁREA DEL PROYECTO SEÑALADO DEBERÁ SER APROBADO POR EL ARQUITECTO RESPONSABLE.
5. EL CONTRATISTA DEBERÁ VERIFICAR TODAS LAS CONDICIONES EXISTENTES ANTES DE COMENZAR LA OBRA. SI ENCUENTRA DIFERENCIAS HABA CONTACTO CON EL ARQUITECTO RESPONSABLE.
6. EL CONTRATISTA DEBERÁ COORDINARSE CON LOS FABRICANTES Y PROVEEDORES ANTES DE COMENZAR EL TRABAJO RELACIONADO.
7. EL CONTRATISTA DEBERÁ NOTIFICAR AL ARQUITECTO SUPERVISOR DE CUALQUIER TRABAJO IMPREVISTO QUE AFECTE EL COSTO DEL PROYECTO. EL TRABAJO EXTRA Y/O COSTO DE TAL IMPREVISTO DEBERÁ SER APROBADO POR ESCRITO ANTES DE SU EJECUCIÓN.

DERECHOS DE AUTOR

EL CONTENIDO DE ESTE PLANO Y TODOS SUS DETALLES SON PROPIEDAD DE MAURICIO GALLEGO. ARQUITECTO, EL CONTENIDO Y SU INFORMACIÓN ÚNICAMENTE PUEDE SER USADO PARA ESTE PROYECTO Y TODA REPRODUCCIÓN, TOTAL O PARCIAL, REQUIERE AUTORIZACIÓN DEL AUTOR.

OBSERVACIONES:

PROYECTO :
DEPARTAMENTOS FISO COLONIA MAYA
PROPIETARIO :

PLANO:
ARQUITECTONICOS
PLANTA DE AZOTEAS

UBICACION:
CALLE 18 # 534-A Y 536 ENTRE 15 Y 15-A COLONIA MAYA

ESCALA:
1:100

CLAVE :
ARQ-05

ARCHIVO :
PROYECTO ARQUITECTONICOS/ARQUITECTONICOS/ARQ-05 PLANTAS ARQUITECTONICAS.DWG

IMPRESO EL :
DICIEMBRE 10 DE 2023

SELLOS Y FIRMAS

