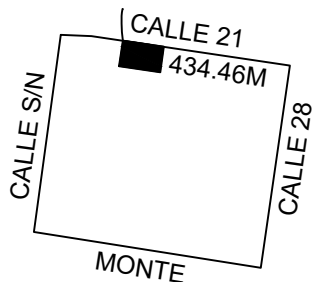
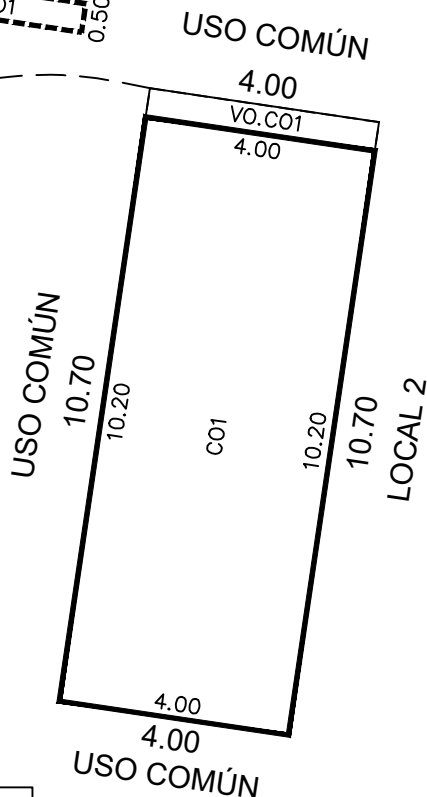
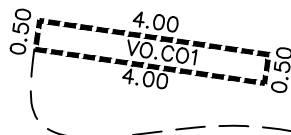
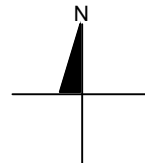
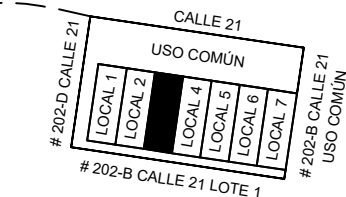




LOCALIZACIÓN



LOCAL 3



VALOR DE CONSTRUCCION				
GRUPO	TIPO	VxM2	SUP.(M2)	VALOR
	CO1		40.80	\$
VO.	CO1		2.00	\$
VALOR TOTAL DE CONSTRUCCIONES				\$

ESCALA: 1:125

CLAVE CAT.	CALLE	NUMERO	COLONIA	LOCALIDAD	MUNICIPIO	CLASE	USO
03015	21			XCUYUN	CONKAL	URBANO	COMERCIAL
DIBUJÓ:				CONDOMINIO:	PLAZA ARBELIA 2	NIVEL:	-
						LOTE:	LOCAL 3
DIDIER JOSÉ CASTILLO VEGA CLAVE: IDC22-CV01				ÁREA TOTAL DE TERRENO:		545.57 M2	
				ÁREAS TOTALES		SUPERFICIE (M2)	
				USO PRIVADO (CONSTRUCCIÓN)		0.00 M2	
				USO PRIVADO (TERRENO)		299.60 M2	
				COMÚN DE TERRENO		245.97 M2	
				COMÚN DE CONSTRUCCIÓN		0.00 M2	
				CUOTA DE PARTICIPACIÓN:		14.28571 %	
				ÁREAS DEL DEPARTAMENTO		-	
				USO PRIVADO (CONSTRUCCIÓN)		42.80 M2	
				USO PRIVADO (TERRENO)		42.80 M2	
PERITO VALUADOR:				COMÚN DE TERRENO		35.14 M2	
				COMÚN DE CONSTRUCCIÓN		-	
REVISÓ:				AVALÚO CATASTRAL			
				VALOR TOTAL DE CONSTRUCCIONES		\$	
CONKAL, YUCATÁN A 24 DE FEBRERO DE 2023				VALOR CATASTRAL TOTAL		\$	