CUADRO DE CONSTRUCCION

LADO EST	LADO PV	RUMBO	DISTANCIA	V	COORDENADAS Y	COORDENADAS X
				1	2,313,936.1565	317,557.0971
1	2	S 35°42'04.36" W	24.67	2	2,313,916.1261	317,542.7031
2	3	N 54°24'17.13" W	24.03	3	2,313,930.1134	317,523.1624
3	4	N 36°52'25.16" E	24.90	4	2,313,950.0310	317,538.1027
4	1	S 53°51'13.39" E	23.52	1	2,313,936.1565	317,557.0971

SUPERFICIE = 589.18 m2

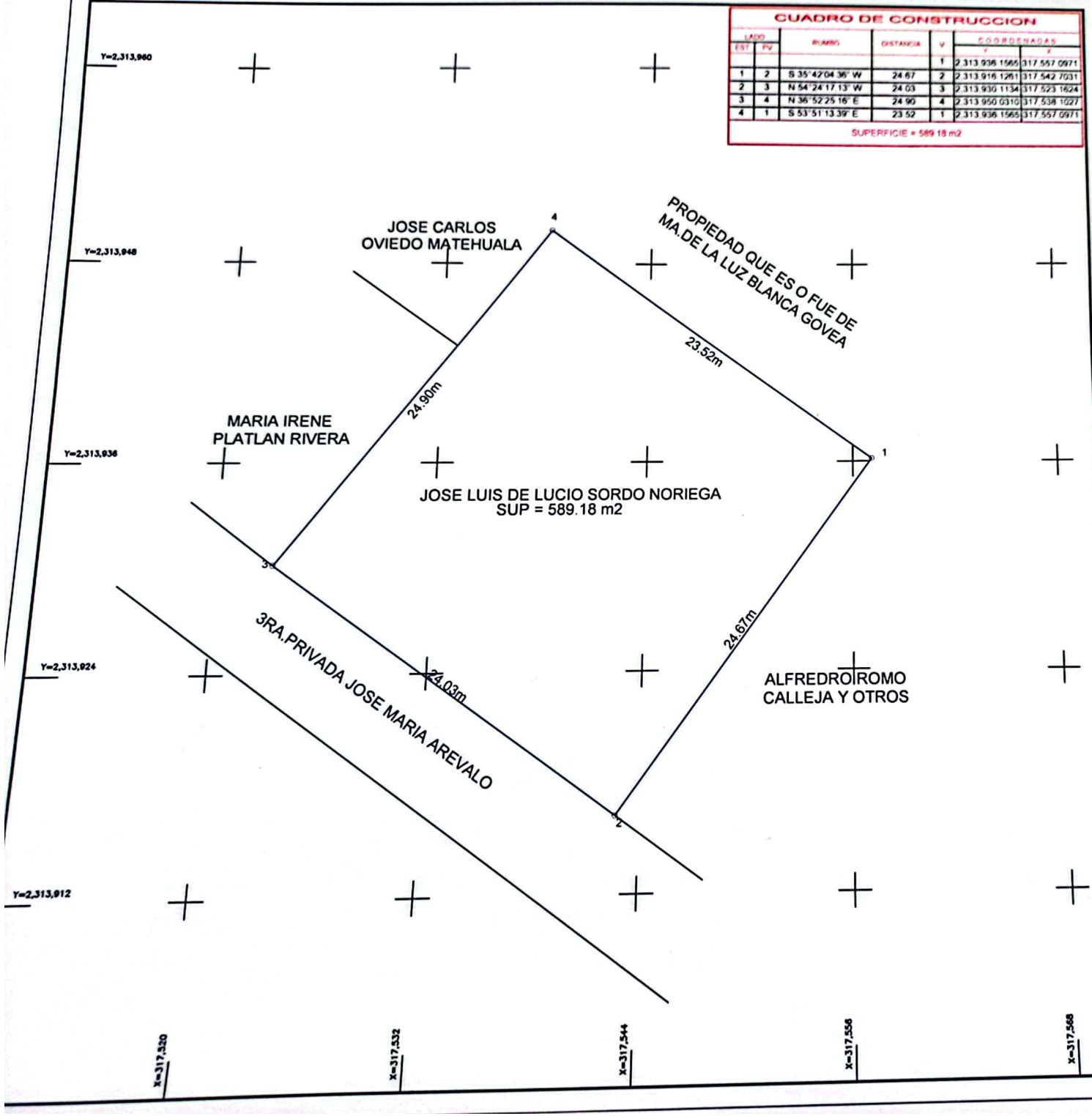

ORIENTACION

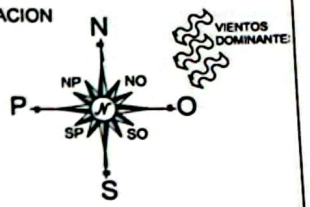

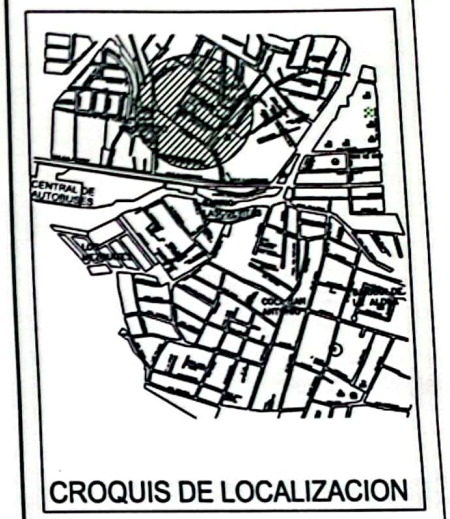

CROQUIS DE LOCALIZACION

NOTAS:

1.- EL PLANO ESTA ELABORADO EN BASE AL LEVANTAMIENTO DE ESQUINAS FISICAMENTE Y PARAMENTOS QUE FUERON SEÑALADOS POR EL PROPIETARIO

2.- LAS COTAS RIGEN SOBRE LAS DIMENSIONES DEL DIBUJO

3.- EL SISTEMA DE COORENADAS ES ARBITRARIO

4.- EL CUADRO DE CONSTRUCION DEFINE LA FORMA GEOMETRICA Y DIMENSIONES DEL PREDIO

ELABORÓ

ING - TOP

TOPOGRAFIA

PROPIETARIO: JOSE LUIS DE LUCIO SORDO NORIEGA

UBICACIÓN: 3RA.PRIVADA JOSE MARIA AREVALO S/N
COLONIA SAN RAFAEL

LOCALIDAD: San Miguel de Allende, Gto.

PLANO TOPOGRAFICO

Vo.Bo:
Ing. J. Jesus Martinez Perez
Cedula Prof. 3151394
Dibujo:
José Luis Lucio Chávez

FIRMA

Oficina
Calle Juan de Umaran No.5-a
Colonia San Rafael
Tel. 152-45-42 * 415 105 5370
San Miguel de Allende Gto
email ihg_top@hotmail.com

Escala 1:300

Fecha MAYO 2021

Clave Deslindes Urbanos

Archivo cad 3RA.PRIVADA J MARIA AREVA

Escaneado con CamScanner