

# Medidas de acuerdo al Levantamiento topografico

CUADRO DE CONSTRUCCION						
LADO	PV	RUMBO	DISTANCIA	V	COORDENADAS	X
EST					Y	
1	2	S 37°15'49.97"	W 2.04	1	2,312,007.63	320,230.94
2	3	S 33°12'23.18"	E 231.40	2	2,312,006.00	320,229.70
3	4	S 58°40'54.23"	E 27.62	3	2,311,812.39	320,356.43
4	5	N 46°53'10.76"	E 36.65	4	2,311,798.03	320,380.02
5	6	N 43°05'39.73"	W 15.00	5	2,311,823.08	320,406.78
6	7	S 45°53'14.84"	W 5.00	6	2,311,834.03	320,396.53
7	1	N 42°27'20.62"	W 240.00	7	2,312,007.63	320,230.94

**SUPERFICIE = 6,719.66 m2**

Propiedad Privada  
2.04m

Camino a Alcocer  
231.40m

Raul Obregon  
240.00m

Camino a Alcocer

Raul Obregon  
15.00m

36.65m

27.62m

La Lucerna



Medidas y colindancias:  
Norte:  
Sur:  
Este:  
Oeste:



Orientación



Plano: **TOPOGRAFICO**

Ubicación: **Camino a Alcocer**

Propietario: -----

Fecha : Enero de 2023


Escala 1 : 1800

Anotaciones en metros

Plano: **T-1**

*San Miguel de Allende*

---

Elaboró:  **Ing. Jose Ignacio Chávez Patidin**  
Ced. Prof. 2675433

Calle Relox 57, centro, San Miguel de Allende.  
Tel. 15 2 32 03 Cel. 415 105 89 05

# Predio Instalaciones dentro del predio

CUADRO DE CONSTRUCCION					
LADO	PV	RUMBO	DISTANCIA	C O O R D E N A D A S	
EST				Y	X
1	2	S 37°15'49.97"	W 2.04	2,312,007.63	320,230.94
2	3	S 33°12'23.18"	E 231.40	2,312,006.00	320,229.70
3	4	S 58°40'54.23"	E 27.62	2,311,812.39	320,356.43
4	5	N 46°53'10.76"	E 36.65	2,311,798.03	320,380.02
5	6	N 43°05'39.73"	W 15.00	2,311,823.08	320,406.78
6	7	S 45°53'14.84"	W 5.00	2,311,834.03	320,396.53
7	1	N 42°27'20.62"	W 240.00	2,312,007.63	320,230.94

**SUPERFICIE = 6,719.66 m2**

Propiedad Privada  
2.04m

Camino a Alcocer

Raul Obregon  
240.00m

231.40m



Linea de afectación

Camino a Alcocer

Raul Obregon  
15.00m

36.65m

27.62m  
Camino a Alcocer

- Simbología:
-  Red de alcantarillado
  -  Pozo de visita



Orientación



Plano: TOPOGRAFICO

Ubicación: Camino a Alcocer

Propietario: -----

Fecha : Diciembre de 2022

Escala 1 : 1800

Anotaciones en metros

Plano:

T-2

San Miguel de Allende

Elaboró:



Ing. Jose Ignacio Chávez  
Patlón.  
Ced. Prof. 2675433


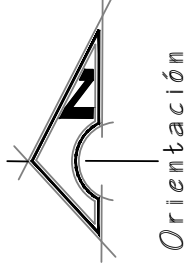
Calle Relox 57, centro, San Miguel de Allende.

Tel. 15 2 32 03 Cel. 415 105 89 05

# Predio Superficie de afectación

CUADRO DE CONSTRUCCION			
LADO EST.	PV	RUMBO	DISTANCIA
1	2	N 35°02'06.49"	W 31.57
2	3	N 36°35'32.70"	W 119.82
3	4	N 32°09'12.39"	W 60.76
4	5	N 33°01'09.53"	W 20.32
5	6	N 42°03'10.61"	W 24.06
6	7	S 37°15'49.97"	W 1.02
7	8	S 33°12'23.16"	E 231.40
8	1	S 58°40'54.23"	E 26.88

**SUPERFICIE = 1,453.96 m<sup>2</sup>**



Plano: **TOPOGRAFICO**

Ubicación: **Camino a Alcocer**

Propietario: -----

Fecha : Diciembre de 2022


Escala 1 : 1800

Anotaciones en metros

Plano: **T-3**

*San Miguel de Allende*

---

Elaboró:  **Ing. Jose Ignacio Chávez Patidin. Ced. Prof. 2675433**

Calle Relox 57, centro, San Miguel de Allende.  
Tel. 15 2 32 03 Cel. 415 105 89 05

