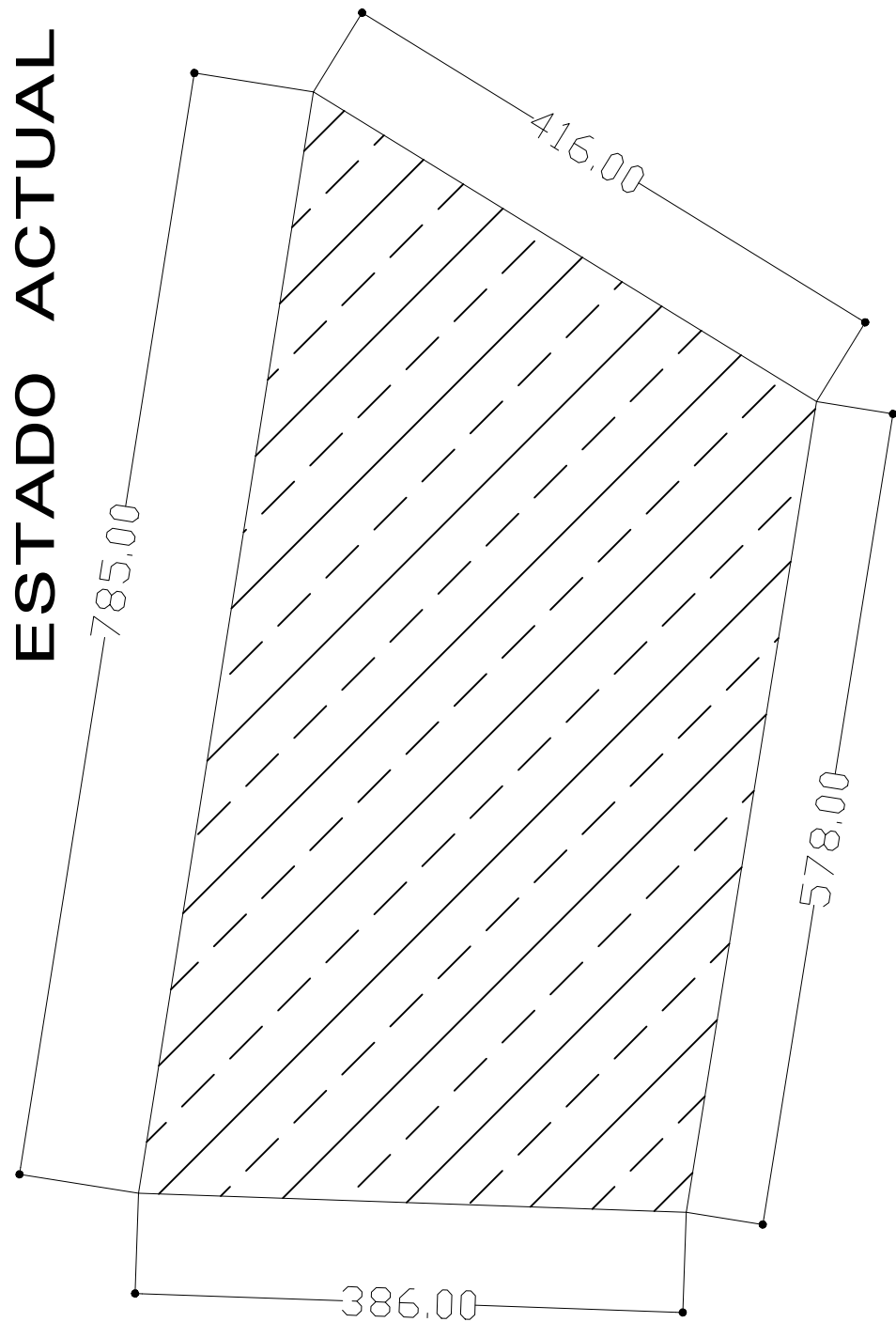
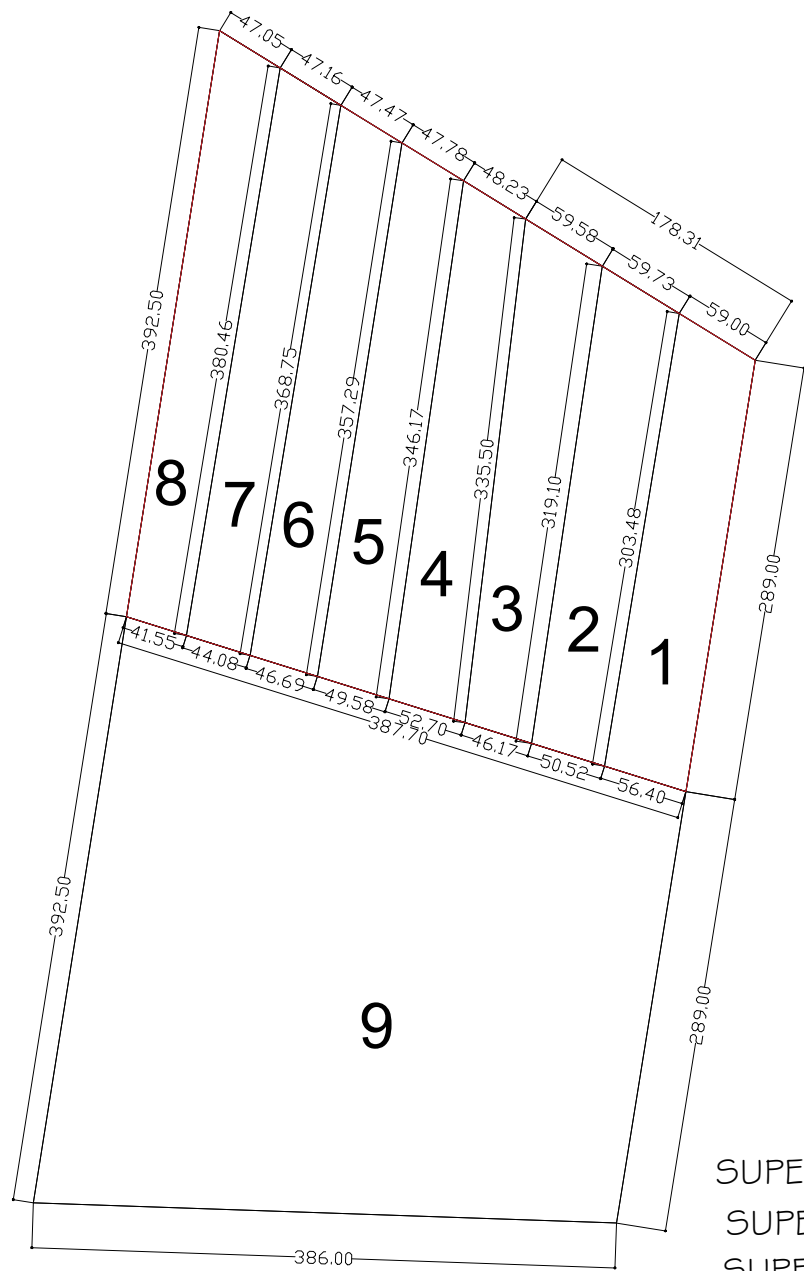


ESTADO ACTUAL



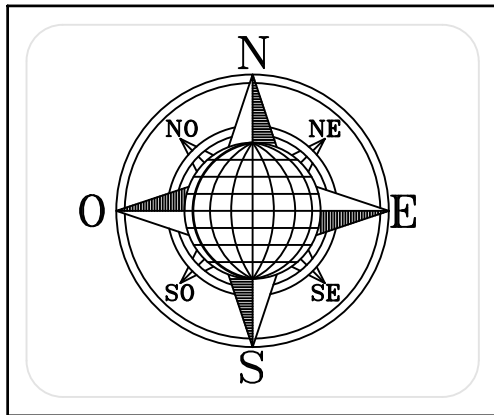
- 1 CARLOS BRIZUELA BRIZUELA
- 2 JOSÉ ARMANDO BRIZUELA DORADO
- 3 RAÚL BRIZUELA BRIZUELA
- 4 MARÍA ESTELA BRIZUELA BRIZUELA
- 5 YOLANDA BRIZUELA BRIZUELA

PROPUESTA



- 6 ADRIAN BRIZUELA BRIZUELA
- 7 EUSEBIO BRIZUELA BRIZUELA
- 8 JOSÉ BRIZUELA BRIZUELA
- 9 JOVITA BRIZUELA OROZCO

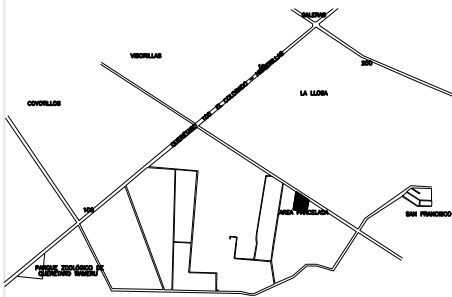
SUPERFICIE 1:	16,354.0002 M2
SUPERFICIE 2:	16,354.0061 M2
SUPERFICIE 3:	16,354.0008 M2
SUPERFICIE 4:	16,354.0089 M2
SUPERFICIE 5:	16,354.0071 M2
SUPERFICIE 6:	16,354.0070 M2
SUPERFICIE 7:	16,354.0037 M2
SUPERFICIE 8:	16,354.0010 M2
SUPERFICIE 9:	130,627.4263 M2



CONDICIONES LIMITANTES.

La Superficie utilizada así como las medidas de las colindancias del predio que se mencionan en la presente subdivisión son obtenidas de la escritura pública 999 de la Notaria No. 21 inscrita en el Registro Público de la Propiedad bajo el folio: 24518 el día 9 de Septiembre de 1997, la cual se anexa a la presente, por lo que no representa un levantamiento físico exacto de la totalidad del predio, considerando las variantes y hábitos de medición existente, por lo que el resultado únicamente se destina para los fines de calculo de subdivisión.

LOCALIZACION



DATOS DEL PROPIETARIO:  
JOSE BRISUELA GONZALEZ  
  
REPRESENTANTE LEGAL DEL PROPIETARIO:  
CARLOS BRISUELA BRISUELA

DOMICILIO DEL PROPIETARIO:  
CALLE AYUNTAMIENTO NO. 8  
COLONIA: INDEPENDENCIA  
MUNICIPIO: PEDRO ESCOBEDO, QUERÉTARO

DATOS DEL D.R.O.:  
ING. ARQ. CESAR ALBERTO ESCOBAR JAUREGUI  
CEDULA PROFESIONAL No.: 1416912  
MIEMBRO DEL COLEGIO DE ARQUITECTOS DEL ESTADO DE QUERÉTARO A.C. No.: 200

DOMICILIO DEL PREDIO:  
PARCELA  
SAN VICENTE BAJO, COLON  
QUERÉTARO DE ARTEAGA

CLAVE CATASTRAL DEL PREDIO: 05 04 07366415 064  
MUNICIPIO: COLON

CUADRO DE AREAS:

AREA	Ha
SUPERFICIE TOTAL:	26 - 14 - 59 Ha

AGOSTO DE 2022

ACOTACIONES:  
METROS

1 : 500

PLANO

S - 1

CONTENIDO:

SUBDIVISION DE PREDIOS