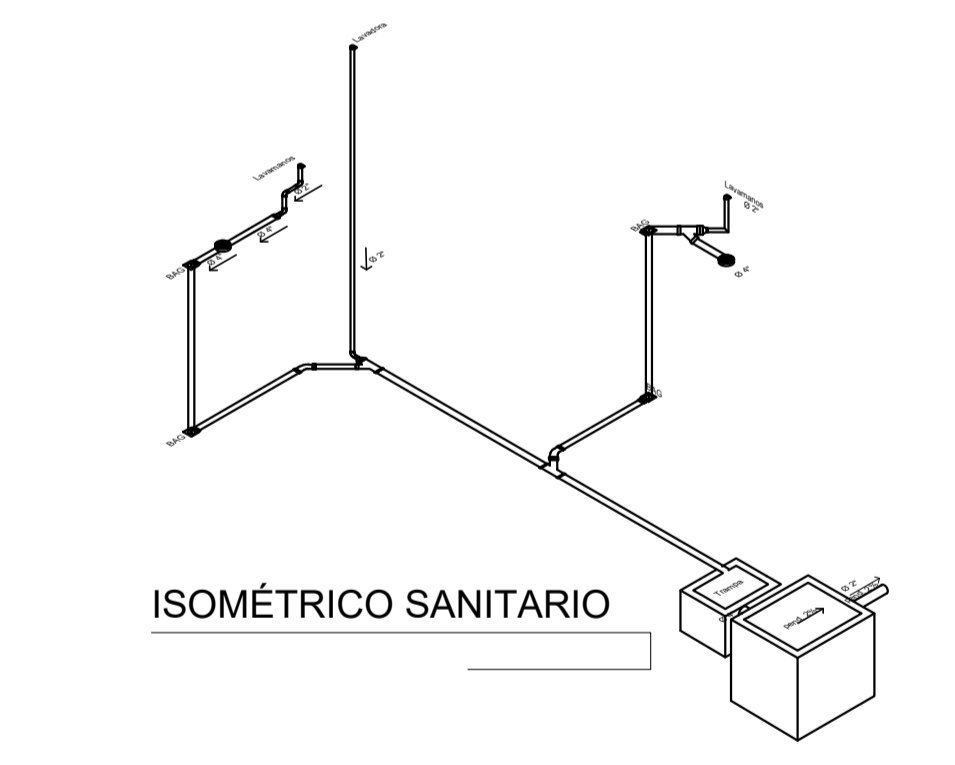
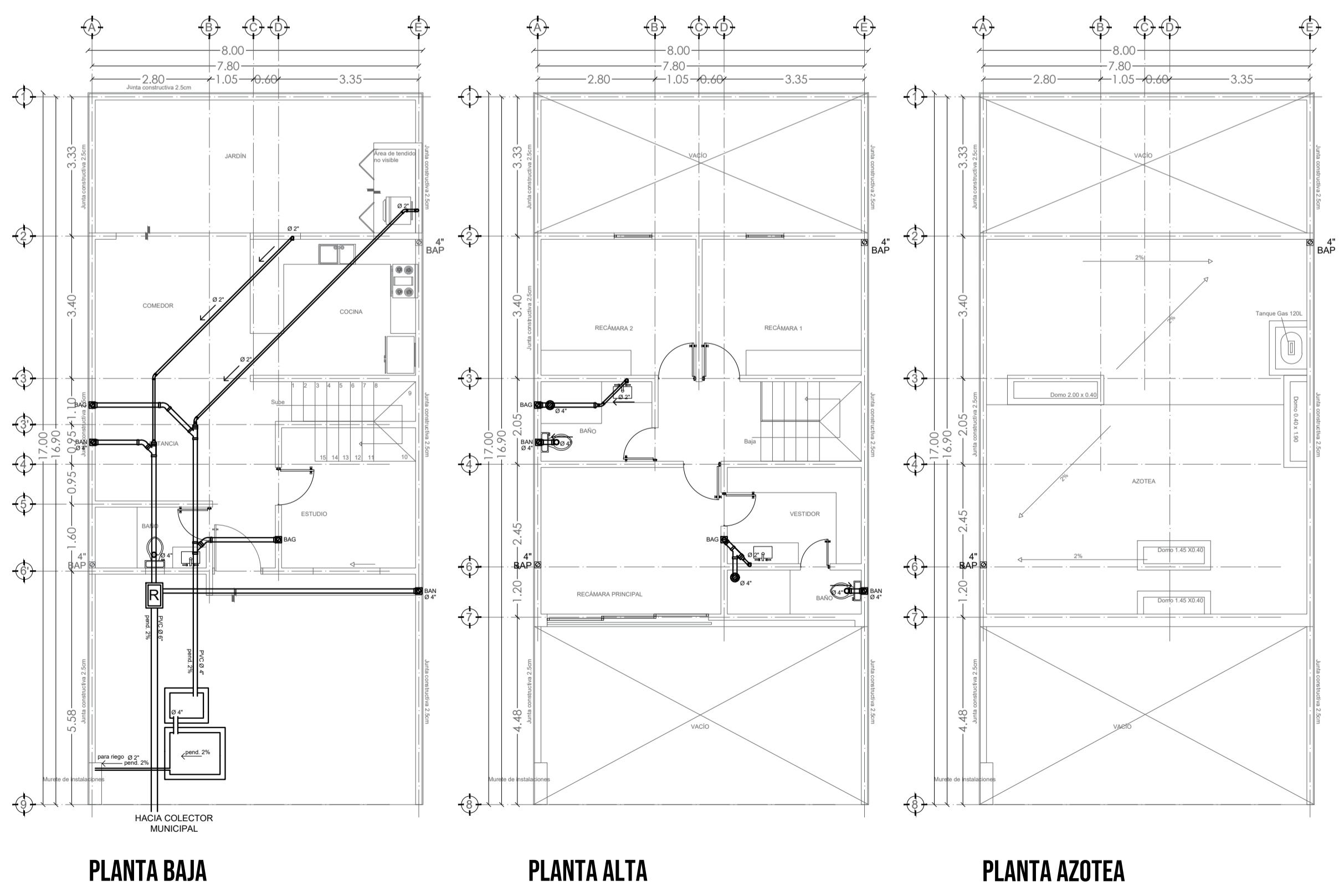
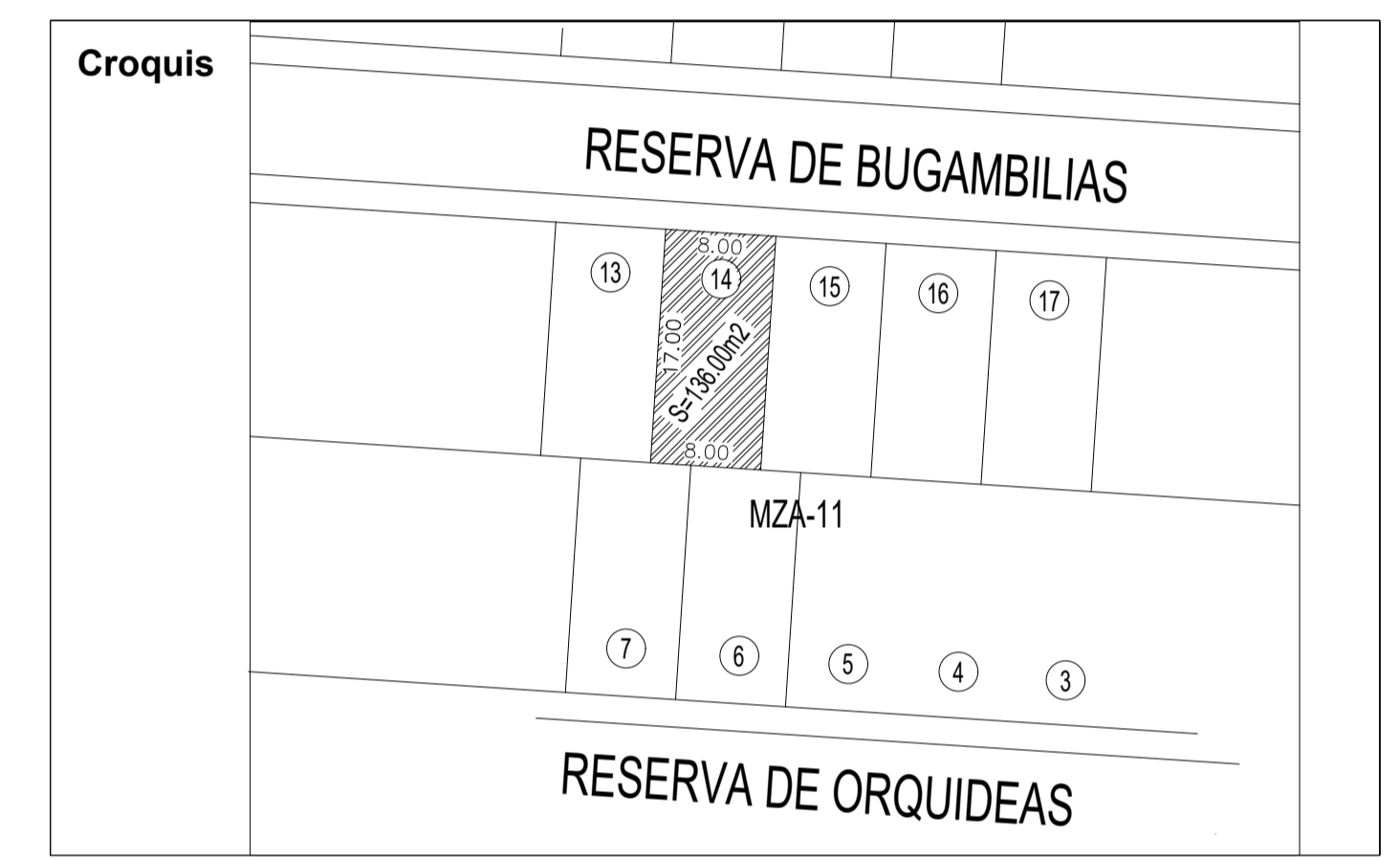


SIMBOLOGÍA	
Tubería conducción de agua de toma a la cisterna	—
Tubería de conducción de agua fría	—
Tubería de conducción de agua caliente	—
Bomba sumergible de 1 HP	▶
Llave de Nariz	↗
Cruz	⊕
Codo de 90°	⊘
Tee	⊕
Tuerca Unión	⊕
Válvula de Esfera	⊗
Medidor	⊗
Flořádador	⊗
Válvula Check	⊗
Reducción	⊗

NOMENCLATURA	
Subida de Agua Fría	SCAF
Bajada de Agua Fría	BCAF
Subida de Agua Caliente	SCAC
Bajada de Agua Caliente	BCAC
Bajada de Agua Pluvial	B.A.P.
Bajada de Aguas Negras	B.A.N.
Bajada de Aguas Grises	B.A.G.

- NOTAS HIDRÁULICAS**
- En las descargas de los WC serán con Excusados ahorradores de agua con doble descarga.
 - Los grifos de lavabos contarán con aspersor a presión o rociador como ahorrador de agua.
 - Las regaderas contarán con aspersor a presión o rociador como ahorrador de agua.
 - El agua reutilizada será para fines de riego.
- NOTAS SANITARIAS**
- Los diámetros indicados son en pulgadas.
 - En las descargas de los WC y coladeras se utilizará tubería de pvc de 4" de diámetro.
 - En las descargas de: lavabos, y tarjas se utilizará tubería de pvc de 2" de diámetro.
 - Las tuberías entre registros serán de pvc en 6" de diámetros.
 - La pendiente mínima en todas las tuberías será mínimo del 2%.
 - La tubería de conexión entre el último registro y la red municipal será de albañal de concreto.
 - Los registros serán de 40 x60 cm. al interior (ver detalle).



SIMBOLOGÍA SANITARIA	
Tubería conducción de aguas negras	—
Codo de 90°	⊘
Codo de 45°	⊘
Yee	⊕
Doble Yee	⊕
Coladera de 4"	⊗
Reducción Campana	⊗
Coladera para azotea tipo Prefil.	⊗
Registro Sanitario	⊗

USO ESPECIFICO DEL PREDIO: VIVIENDA UNIFAMILIAR
TIPO DE TRAMITE: LICENCIA CONSTRUCCIÓN OBRA NUEVA

DATOS GENERALES																																			
DATOS DEL PROPIETARIO		DATOS DEL PREDIO																																	
RAZÓN SOCIAL: BRIDA ASESORES SA DE CV REPRESENTANTE: GERMÁN GARCÍA DE LA TORRE		CLAVE CATASTRAL: 14 01 001 43 093 014 ÁREA: 136.00 M ² LOTE: 14 MZA: 11 MEDIDA DEL FRENTE: 8.00m FONDO: 17 m																																	
DIRECCIÓN: COLONIA: JARDINES DE QUERÉTARO No.: 26		USO: HABITACIONAL <input checked="" type="checkbox"/> UNIFAMILIAR (CONDOMINIO) <input checked="" type="checkbox"/> PLURIFAMILIAR (CONDOMINIO) <input type="checkbox"/> COMERCIAL <input type="checkbox"/> SERVICIOS <input type="checkbox"/> INDUSTRIAL <input type="checkbox"/>																																	
DATOS DEL D.R.O		NORMATIVIDAD																																	
NOMBRE: JOSÉ ARTURO BAUTISTA HERNÁNDEZ CEDULA PROFESIONAL : 962892 CIRROCEQ- 03/08/B207		CONCEPTO																																	
FIRMA:		<table border="1"> <thead> <tr> <th>CONCEPTO</th> <th>NORMA</th> <th>PROYECTO</th> <th>DF.</th> </tr> </thead> <tbody> <tr> <td>ALTURA MÁXIMA PERMITIDA</td> <td>10.50</td> <td>6.25</td> <td>4.25</td> </tr> <tr> <td>COEFICIENTE DE OCUPACION DEL SUELO</td> <td>0.60</td> <td>0.55</td> <td>0.95</td> </tr> <tr> <td>COEFICIENTE DE UTILIZACION DEL SUELO</td> <td>1.80</td> <td>1.10</td> <td>0.70</td> </tr> <tr> <td>COEFICIENTE DE ABSORCION DEL SUELO</td> <td>0.125</td> <td>0.23</td> <td>0.10</td> </tr> <tr> <td>PORCENTAJE DEL AREA LIBRE</td> <td>0.40</td> <td>0.45</td> <td>0.05</td> </tr> <tr> <td>RESTRICCIÓN AL FRENTE</td> <td>5.00</td> <td>5.55</td> <td>0.55</td> </tr> <tr> <td>CALONES DE ESTACIONAMIENTO</td> <td>2</td> <td>2</td> <td>0</td> </tr> </tbody> </table>		CONCEPTO	NORMA	PROYECTO	DF.	ALTURA MÁXIMA PERMITIDA	10.50	6.25	4.25	COEFICIENTE DE OCUPACION DEL SUELO	0.60	0.55	0.95	COEFICIENTE DE UTILIZACION DEL SUELO	1.80	1.10	0.70	COEFICIENTE DE ABSORCION DEL SUELO	0.125	0.23	0.10	PORCENTAJE DEL AREA LIBRE	0.40	0.45	0.05	RESTRICCIÓN AL FRENTE	5.00	5.55	0.55	CALONES DE ESTACIONAMIENTO	2	2	0
CONCEPTO	NORMA	PROYECTO	DF.																																
ALTURA MÁXIMA PERMITIDA	10.50	6.25	4.25																																
COEFICIENTE DE OCUPACION DEL SUELO	0.60	0.55	0.95																																
COEFICIENTE DE UTILIZACION DEL SUELO	1.80	1.10	0.70																																
COEFICIENTE DE ABSORCION DEL SUELO	0.125	0.23	0.10																																
PORCENTAJE DEL AREA LIBRE	0.40	0.45	0.05																																
RESTRICCIÓN AL FRENTE	5.00	5.55	0.55																																
CALONES DE ESTACIONAMIENTO	2	2	0																																
FIRMA:		RESTRICCIONES DIC. USO DE SUELO																																	

HIDROSANITARIO (plantas, detalles e isométricos)

DATOS DE LA CONSTRUCCION					
CONCEPTO	A. CONSTRUIDA	OBRA NUEVA	REGULARIZACION	LIQUENIA ANTERIOR	
SOTANO	----	----	----	No. LIC.	FECHA
PLANTA BAJA	----	67.36	----		METROS
1er NIVEL	----	74.73	----		
ROOF TOP	----	----	----		
2do. NIVEL	----	----	----		
3er NIVEL	----	----	----		
VOLADOS	----	07.37	----		
ESTACIONAMIENTO	----	----	----		
OTROS	----	----	----		
TOTAL DE M ²	----	149.46	----		
BARDEO ML	----	23.20	----		
ALINEAMIENTO ML	----	08.00	----		
DEMOLICION	----	----	----		

ESCALA: 1:100

SELO

COTAS: metros

CLAVE: IHS-1

