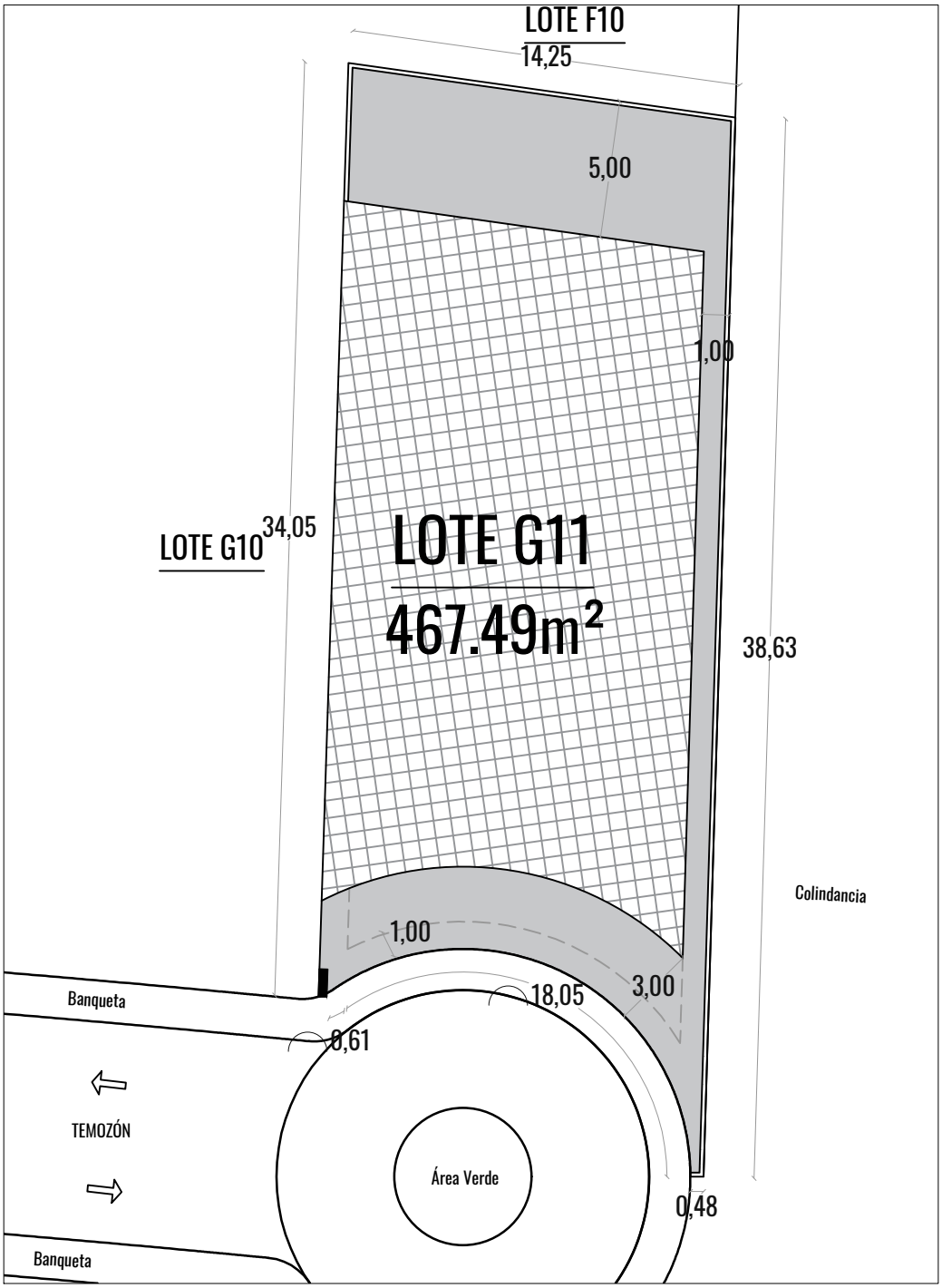

SIMBOLOGÍA

- ÁREA DE RESTRICCIÓN
- ÁREA PERMITIDA DE CONSTRUCCIÓN
- ACOMETIDA DE SERVICIOS
- SENTIDO DE FLUJO VEHICULAR

LOCALIZACIÓN



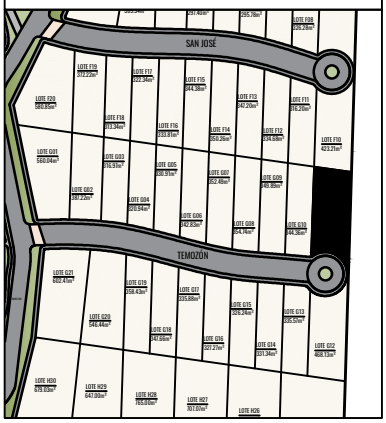

DATOS GENERALES

LOTE:	G11
PRIVADA:	TEMOZÓN
USO:	UNIFAMILIAR
SUPERFICIE:	467.49 m2

ORIENTACIÓN

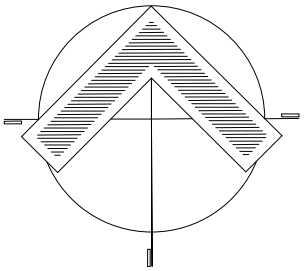

OBSERVACIONES

RESTRICCIONES

ALTURA MÁXIMA	8.0m
CONSTRUCCIÓN FRONTAL	3.0m
CONSTRUCCIÓN LATERAL (LADO ESTE)	1.0m
CONSTRUCCIÓN POSTERIOR	5.0m
VOLADOS / ALEROS FRONTALES	1.0m
COS MÁXIMO	70%
CUS MÁXIMO	90%

VIACHOLUL

ESQUEMA DE REGLAMENTACIÓN

ESCALA:	1:250
PRIVADA:	TEMOZÓN
LOTE:	G11