



Gobierno del Estado de Yucatán

Dirección de Catastro

Cédula Catastral

NADAL

Folio de Cédula: 256521
Fecha de Cédula: 04/09/2019

Predio

Folio Catastral del Predio: 531
Clase: Rustico
Ubicación: Denominado San Fernando Tablaje No. 531

Uso: Solar

Población: Tahmek

Municipio: Tahmek

Propietario Actual

Nombre:
FRANCISCO JAVIER RIVAS SOLIS
JESUS MANUEL GUTIERREZ AGUILAR
MARIA JOSE GUTIERREZ SOBERANIS

Datos de Registro del Predio

Título de Propiedad: 39 Fecha del Título: 07/02/2007
Título Emitido Por: Notario Abogado Luis Enrique Garcia Loria
Número de Inscripción: 870936
Folio Electrónico: 900428

Motivo de Expedición

TRASLACION DE DOMINIO A TITULO DE COMPRAVENTA

Valores del Predio

Superficie del Terreno:	1,481,985.00 M2	Valor del Terreno :	\$	106,110.13
Superficie Construida:	0 M2	Valores de las Construcciones :	\$	0
		Valor Catastral:	\$	106,110.13

Con fundamento en los artículos 2 fracciones I y II, 6 de la Ley de Actos y Procedimientos Administrativos del Estado de Yucatan, 1, 2, 4 y 66 fraccion I del Código de la Administración Pública de Yucatan, 1, 2 y 14 fracciones IV, XII y XIV del Reglamento del Código de la Administración Pública de Yucatan, 1, 124 fracción VI, 144 y 158 de la Ley que crea el Instituto de Seguridad Jurídica Patrimonial de Yucatan, 127 fracción I del Reglamento de la Ley que crea el Instituto de Seguridad Jurídica Patrimonial de Yucatan, 20 fracciones III y XI y 24 fracciones II y X del Estatuto Orgánico del Instituto de Seguridad Jurídica Patrimonial de Yucatan.



S13800220191 - P900428

Formuló

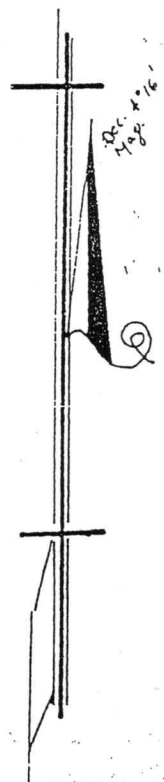
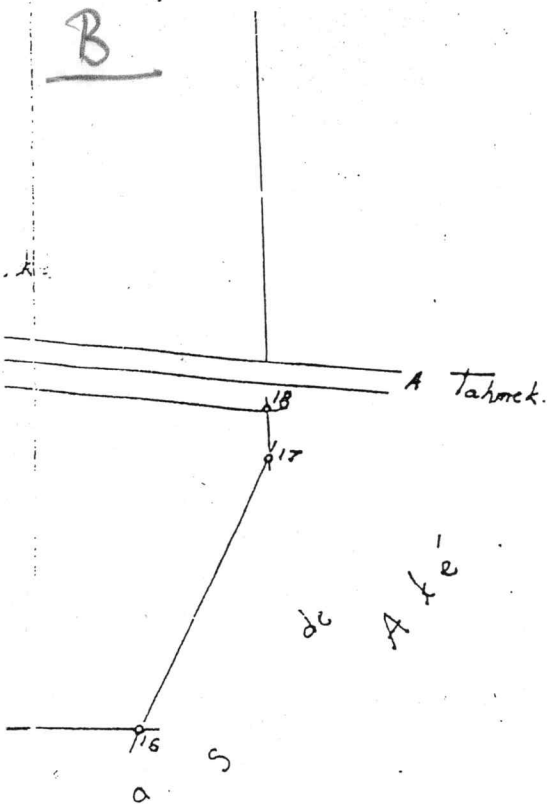
EL DIRECTOR

FANY EUGENIA BRAGA CORDERO



ARQ. LOURDES MARISOL SOLIS MENDEZ

B



EST.	P.V	RUMBO	DISTAN.
1	2	S 89° 33' E	108.05
2	3	N 62° 37' E	121.52
3	4	S 73° 50' E	132.38
4	5	N 13° 08' E	83.18
5	6	N 26° 55' E	106.93
6	7	N 34° 12' E	272.47
7	8	N 52° 15' E	58.88
8	9	N 87° 47' E	352.16
9	10	N 77° 33' E	250.54
10	11	N 70° 21' E	252.67
11	12	N 32° 03' W	235.44
12	13	N 30° 17' W	35.55
13	14	N 8° 39' E	262.79
14	15	N 23° 01' E	171.16
15	16	S 89° 18' E	353.08
16	17	N 25° 12' E	398.05
17	18	N 3° 43' W	61.08
18	19	N 84° 40' W	548.10
19	20	N 82° 50' W	473.81
20	20A	S 15° 05' W	566.22
20A	20B	N 84° 40' W	139.30
20B	20C	S 08° 45' E	131.73
20C	20D	S 77° 50' E	90.18
20D	20E	S 08° 15' W	39.73
20E	20F	S 73° 50' E	75.28
20F	20G	S 09° 35' W	222.25
20G	24	N 80° 08' W	435.55
24	25	S 2° 00' E	258.13
25	26	S 23° 01' E	148.28
26	27	S 9° 50' W	67.57
27	28	S 38° 47' W	53.16
28	29	S 89° 48' W	52.37
29	30	S 50° 07' W	24.64
30	31	N 84° 23' W	160.20
31	1	S 15° 29' W	367.79

h m e k

Tab. 531.

Prop. Fernando Palma

Pob. Tahmek

Edo. Yucatán.

Sup. = 148-19-85 H²

Sebastián Salazar Barrera

Uaa. de Palma



A

P. P.
Sta. Rita

Ejido
de

A Mérida

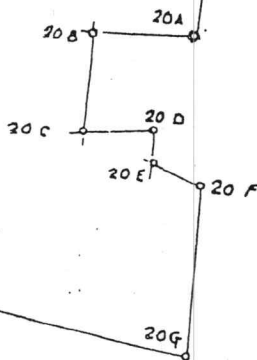
CARRERA

Tahmek

(2)

(1)

de



Ejido

P.P.
Sr.
Felipe
Tzeltún.

GOBIERNO DEL ESTADO
DE YUCATAN



DIRECCION
DEL CATASTRO

1937

23 ENERO 1937

de

11

12

14

15

To