

REPUBLICA DE COSTA RICA
REGISTRO NACIONAL
NUMERO DE CERTIFICACION: RNPDIGITAL-654683-2022

Plano(s) Catastrado(s)

PLANO: 6-272763-1995

287-P-5-3-4-

REGISTRO NACIONAL
CATASTRO NACIONAL

El presente plano ha comparado con los planos existentes por la I. de. de la que el presente registro bajo el número P-272763-95

25 ABO 1995


Firma Autorizada

CATASTRO NACIONAL

168 301

SOLID. INADRI

SECCION MICROFILM. AÑO 1995

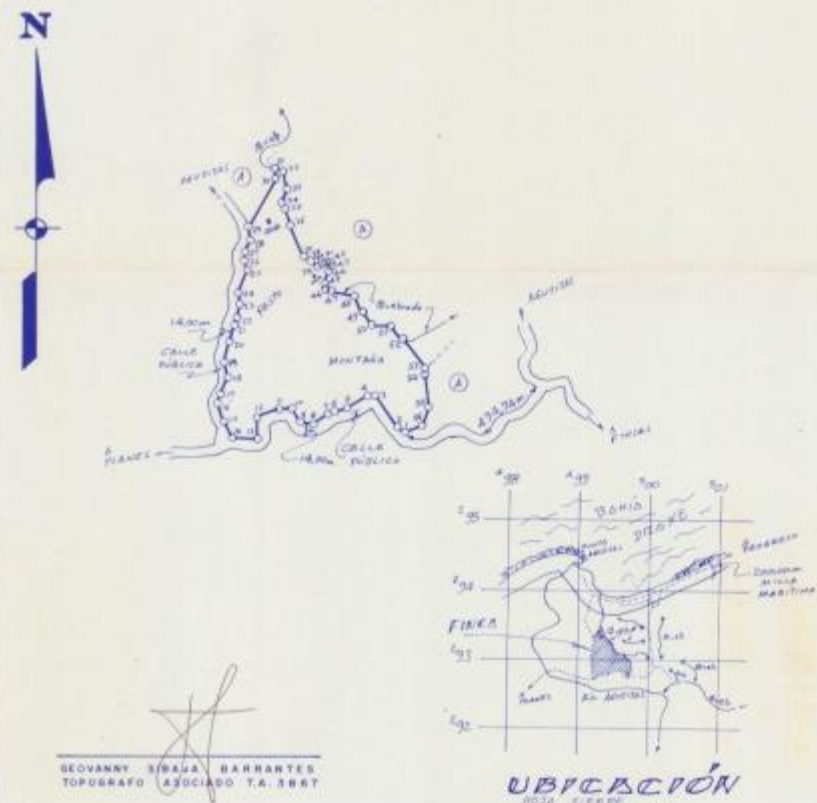


DE OFICIO

LÍNEA	RUMBO	DIST.
1 - 2	N 38°20' W	25.72
2 - 3	N 35°27' W	108.60
3 - 4	S 87°20' W	21.93
4 - 5	S 58°27' W	48.71
5 - 6	S 77°54' W	34.37
6 - 7	S 65°52' W	21.68
7 - 8	S 57°37' W	52.88
8 - 9	N 74°53' W	40.16
9 - 10	N 27°56' W	42.93
10 - 11	N 88°53' W	39.12
11 - 12	S 63°31' W	67.22
12 - 13	S 1°54' E	61.54
13 - 14	S 88°53' W	75.00
14 - 15	N 23°53' W	52.89
15 - 16	N 17°13' W	58.88
16 - 17	N 10°41' E	38.36
17 - 18	N 27°22' E	52.63
18 - 19	N 14°50' W	44.41
19 - 20	N 15°59' E	62.62
20 - 21	N 15°47' E	67.89
21 - 22	S 26°34' E	18.81
22 - 23	S 9°52' E	40.18
23 - 24	N 8°50' W	35.82
24 - 25	N 32°21' E	71.41
25 - 26	N 8°32' E	38.97
26 - 27	N 18°23' W	22.38
27 - 28	N 21°52' E	38.97
28 - 29	N 7°25' W	38.24
29 - 30	N 28°14' E	156.88
30 - 31	N 7°38' W	28.62
31 - 32	S 74°02' E	22.82
32 - 33	S 19°53' E	54.34
33 - 34	S 38°44' W	42.87
34 - 35	S 37°16' E	20.74
35 - 36	S 14°04' E	57.43
36 - 37	S 23°04' E	26.00
37 - 38	S 38°02' E	23.52
38 - 39	S 54°53' E	27.44
39 - 40	N 67°17' E	5.77
40 - 41	N 27°19' E	5.00
41 - 42	N 84°02' E	22.88
42 - 43	S 32°04' E	12.77
43 - 44	S 50°44' W	15.00
44 - 45	S 14°06' W	42.10
45 - 46	S 17°36' E	14.44
46 - 47	S 67°00' E	16.44
47 - 48	S 74°20' E	46.09
48 - 49	S 28°27' E	50.83
49 - 50	S 39°03' E	46.00
50 - 51	S 83°20' E	54.87
51 - 52	S 40°43' E	47.91
52 - 53	S 37°29' E	107.14
53 - 54	S 8°08' W	16.56
54 - 55	S 8°32' E	32.17
55 - 56	S 15°43' W	37.53
56 - 1	S 77°04' W	65.11

NOTAS

- DOY FE QUE LA CALLE QUE INDICO COMO ACCESO EXISTE EN LA REALIDAD
- DOY FE QUE LOS LINDEROS SON EXISTENTES.
- LEVANTAMIENTO POLAR CON POLIGONAL CERRADA.
- ERROR ANGULAR 0°00'
- ERROR LINEAL 0.00m
- EXENTO DEL PAGO DE DERECHOS Y TIMBRES SEGUN LEY N° 6735, ARTICULO 7.
- SE INSCRIBE ESTE PLANO SIN PERJUICIO DE LOS DERECHOS DEL ESTADO PARA TODOS LOS EFECTOS DE LAS LIMITACIONES DE LAS LEYES DE AGUAS Y CAMINOS Y ZONA MARITIMO-TERRRESTRE ESTABLECEN.
- COLINDANTE (A) = IDA
- AFFECTADO POR LA LEY FEDERAL 7174 ARTICULO 8B.
- FRENTE A CALLE DEL VERTICE 1 AL 23 = 1.31, 14m




UBICACION
 1:50,000

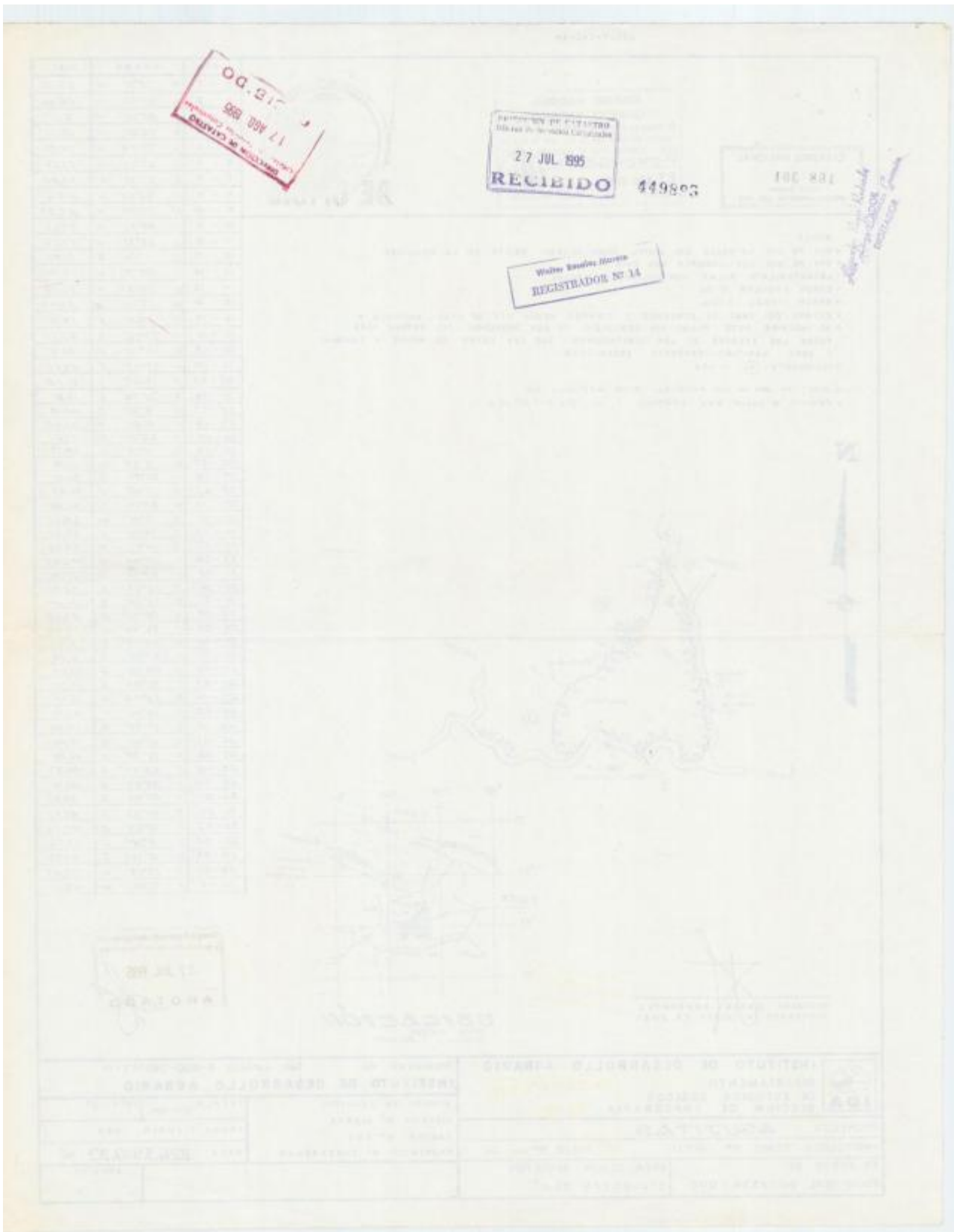
GEOVANNY SIBALA BARRANTES
 TOPOGRAFO ASOCIADO T.A. 5867

Colegio Federado de Ingenieros
 y de Arquitectos de Costa Rica

27 JUL 1995

ANOTADO

 INSTITUTO DE DESARROLLO AGRARIO DEPARTAMENTO DE ESTUDIOS BASICOS SECCION DE TOPOGRAFIA		Propiedad de Céd. Jurídica 4-000-042143-11	
		INSTITUTO DE DESARROLLO AGRARIO	
PROYECTO AGUJITAS		SITUADO EN AGUJITAS	ESCALA 1:10,000
PROTOCOLO TOMO N° 833/ FOLIO N° 140-156		DISTRITO 3° SIERPE	LOTE N°
ES PARTE DE FOLIO REAL 6039334-000		CANTON 5° OSA	FECHA JUNIO 1995
AREA SEGUN REGISTRO 372220275 35 m ²		PROVINCIA 6° PUNTARENAS	AREA 22h.5910.33 m²
			ARCHIVO
			L. F.



Anotaciones: Inexistente(s) No tiene movimientos en Bienes Inmuebles

El Registro Nacional advierte que las anotaciones registrales antes del 25 de mayo del 2011 no están disponibles para ser consultadas por este medio.

En caso existir anotaciones anteriores al 30 de Junio del 2003 se encuentran en la imagen del plano.

De acuerdo al artículo 71 del reglamento a la Ley del Catastro Nacional, esta certificación no indica si el plano está caduco.

ESTA CERTIFICACION, CUYOS DERECHOS ARANCELARIOS FUERON DEBIDAMENTE CANCELADOS, CONSTITUYE DOCUMENTO PUBLICO CONFORME LO ESTABLECEN LOS ARTICULOS 45.2 DEL CODIGO PROCESAL CIVIL, 5 INCISO D) DE LA LEY DE

CERTIFICADOS, FIRMAS DIGITALES Y DOCUMENTOS ELECTRONICOS N.8454, Y EL DECRETO EJECUTIVO N. 35488-J, PUBLICADO EN LA GACETA N. 196, DEL 8 DE OCTUBRE DE 2009. EN DICHO MARCO LEGAL SE ESTABLECE LA OBLIGATORIEDAD DE RECIBIR ESTE DOCUMENTO POR PARTE DE LOS ENTES PUBLICOS Y PRIVADOS, ASI COMO PARA LOS PARTICULARES, EN CASO DE QUE SE LE PRESENTEN PROBLEMAS PARA LA RECEPCION DE ESTE DOCUMENTO Y APLICACION DE SUS EFECTOS LEGALES, SIRVASE COMUNICARLO AL CENTRO DE ASISTENCIA AL USUARIO, TELEFONO. 2202-0888.

ESTIMADO USUARIO, EL REGISTRO NACIONAL LE INDICA QUE EL VALOR DE LA PRESENTE CERTIFICACION FUE ESTABLECIDO POR LA JUNTA ADMINISTRATIVA DEL REGISTRO NACIONAL; NINGUNA PERSONA FISICA O JURIDICA PUEDE VARIAR ESE VALOR.

EMITIDA A TRAVES DEL PORTAL DE SERVICIOS DIGITALES Y CON DATOS CONSULTADOS A UNA REPLICA OFICIAL DE LA BASE DE DATOS DEL REGISTRO NACIONAL, A LAS 14 HORAS 11 MINUTOS Y 21 SEGUNDOS, DEL 06 DE ABRIL DE 2022. PODRA SER VERIFICADA EN EL SITIO www.rnpdigital.com DENTRO DE LOS SIGUIENTES 15 DIAS NATURALES. SI LA CERTIFICACION CONTIENE ALGUNA INCONSISTENCIA EN LA INFORMACION, FAVOR DE CONTACTAR A rnpdigital@rnp.go.cr, PARA DETERMINAR EL ORIGEN DE LA INCONSISTENCIA Y COMPETENCIA DE LA RESOLUCION.