

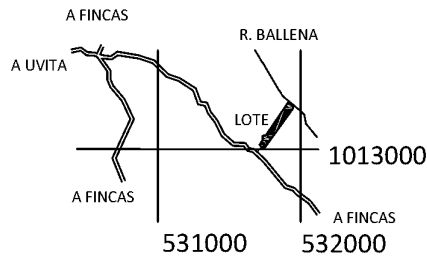
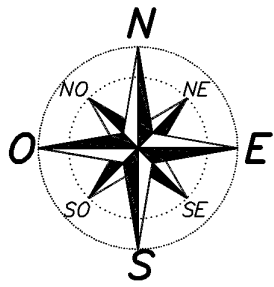
REGISTRO NACIONAL
 SUBDIRECCIÓN CATASTRAL
 INSCRIPCIÓN No.:
6-9-2025
 Fecha: 02/01/2025 18:28:05
 Registrador: MELISSA RETANA SANCHEZ
 D18B8B16C2972B2856253AA4911A861F

Catastro Nacional
2024-73102-C
 19/12/2024 08:12:28
 Reingreso



Contrato 1153625
Fecha 18/12/2024
Visado CFIA

ENTERO: 574073370



UBICACION GEOGRAFICA
 HOJA REPUNTA Y CORONADO
 ESCALA: 1 : 50 000
 PROYECCION: CRTM 05

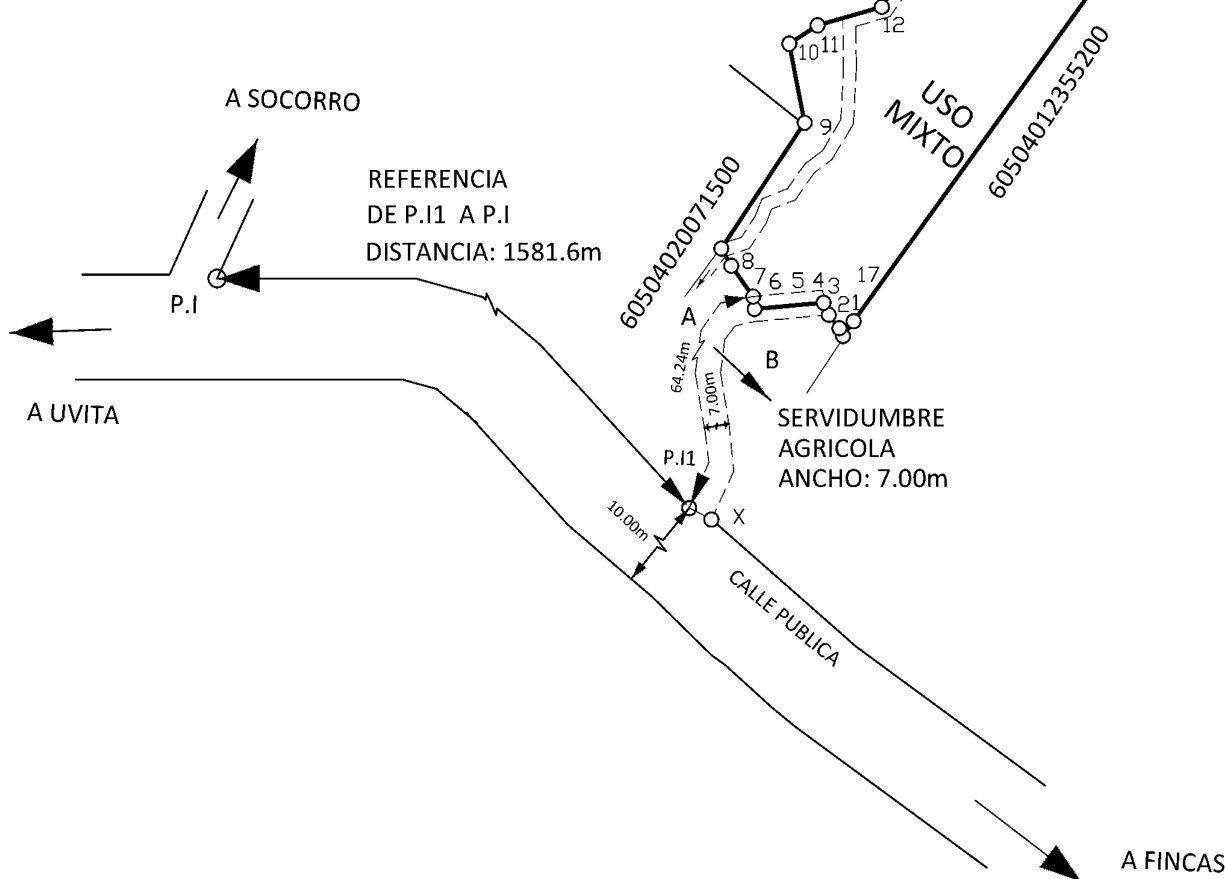
DERROTERO COORDENADAS CRTM05 (m)		
PUNTO	ESTE	NORTE
1	531788.84	1012978.99
2	531787.81	1012981.16
3	531784.82	1012984.81
4	531783.29	1012988.18
5	531763.90	1012986.24
6	531763.46	1012989.68
7	531757.25	1012998.13
8	531754.39	1013002.88
9	531778.50	1013039.20
10	531773.96	1013061.01
11	531781.91	1013066.12
12	531800.02	1013071.40
13	531881.45	1013190.59
14	531959.54	1013307.29
15	531986.40	1013282.63
16	531994.20	1013265.09
17	531791.81	1012983.13

EPOCA 2005.83, DATUM CR05,
 PROYECCION CRTM05
 DATOS TOMADOS DE LA ORTOFOTO
 OFICIAL CR SIRGAS
 EPOCA 2014.59, TRANSFORMADOS AL
 DATUM CR05

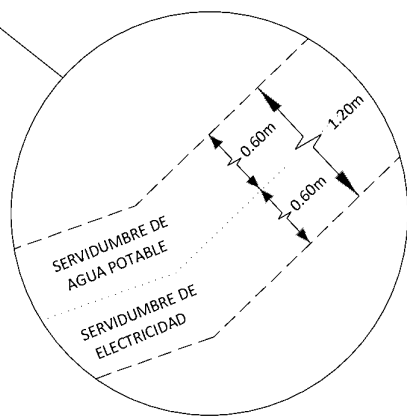
ESCALA DEL MAPA CATASTRAL: 1 : 5000
 EXACTITUD ABSOLUTA: +- 2.00m
 EXACTITUD RELATIVA: +- 0.20m

COORDENADAS CRTM 05 SERVIDUMBRE AGRICOLA

PUNTO	ESTE	NORTE
P.I.1:	531746.07	1012931.00
X:	531752.34	1012927.88



DETALLE SERVIDUMBRES



LONGITUDES DE SERVIDUMBRES:
 SERVIDUMBRE AGUA POTABLE
 DE 8 A 12: 101.07m
 DE 12 A A: 252.44m
 DE A A B: 30.08m
 DE A A C: 52.05m
 ANCHO: 0.60m

LONGITUDES DE SERVIDUMBRES:
 SERVIDUMBRE DE ELECTRICIDAD
 DE 8 A 12: 101.07m
 DE 12 A A: 252.44m
 DE A A B: 30.08m
 DE A A C: 52.05m
 ANCHO: 0.60m

NOTAS

LEVANTAMIENTO POLAR, POLIGONAL ABIERTA,
 ERRORES ESTIMADOS:
 ANGULAR 00° 01' LINEAL 0.01m

DOY FE QUE LOS LINDEROS SON EXISTENTES

DISTANCIA FRENTE A SERVIDUMBRE AGRICOLA,
 VERTICE 5 AL 6: 3.46m, DEL 3 AL 4: 3.69, DEL 4 AL 5:
 19.49m

MODIFICA EL PLANO: P-2289204-2021

AFFECTADO POR LA LEY FORESTAL N°7575, ART 33

COLINDANTE A:
 60504026334800

COLINDANTE B:
 60504026334900

SITUADO EN: LA UNION DISTRITO 04° BAHIA BALLENA CANTON 05° OSA PROVINCIA 6° PUNTARENAS	INFORMACION DE REGISTRO	Archivo: HOPE2023	ESCALA 1: 2000
	FINCA COMPLETA	PROFESIONAL RESPONSABLE	FECHA LEVANTAMIENTO
AREA	FOLIO REAL N°	RUDDY JESUS ANGULO BORBON (FIRMA)	SETIEMBRE / 2023
17515m²	6 252604 -000	Digitally signed by RUDDY JESUS ANGULO BORBON (FIRMA) Date: 2024.12.17 17:28:27 -06'00'	PROTOCOLO
	IDENTIFICADOR PREDIAL	RUDDY ANGULO BORBON	TOMO 22149
	60504025260400	INGENIERO TOPOGRAFO I.T 35196	FOLIO 050
	AREA SEGUN REGISTRO		
	17 515m ²		