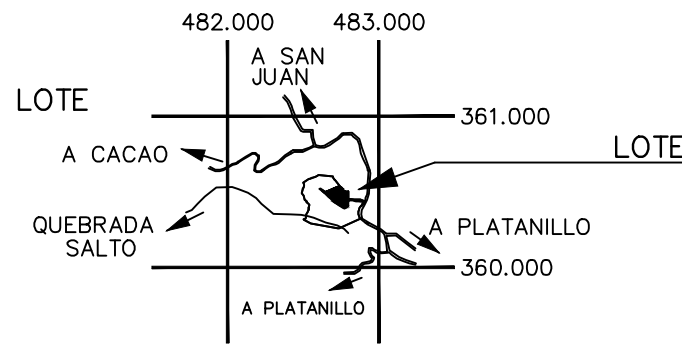
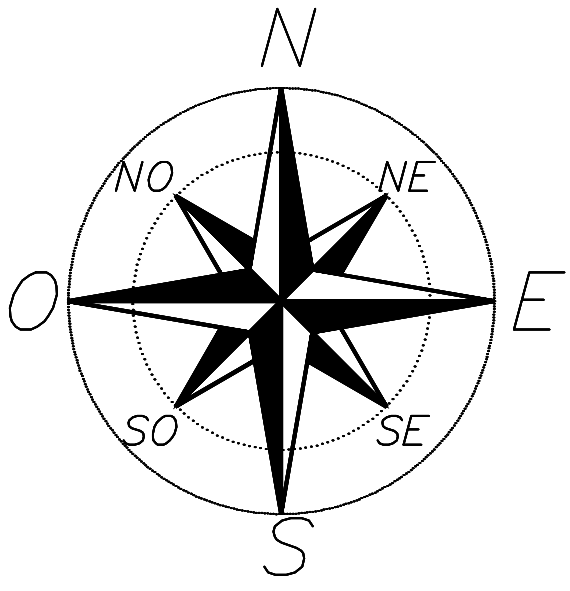
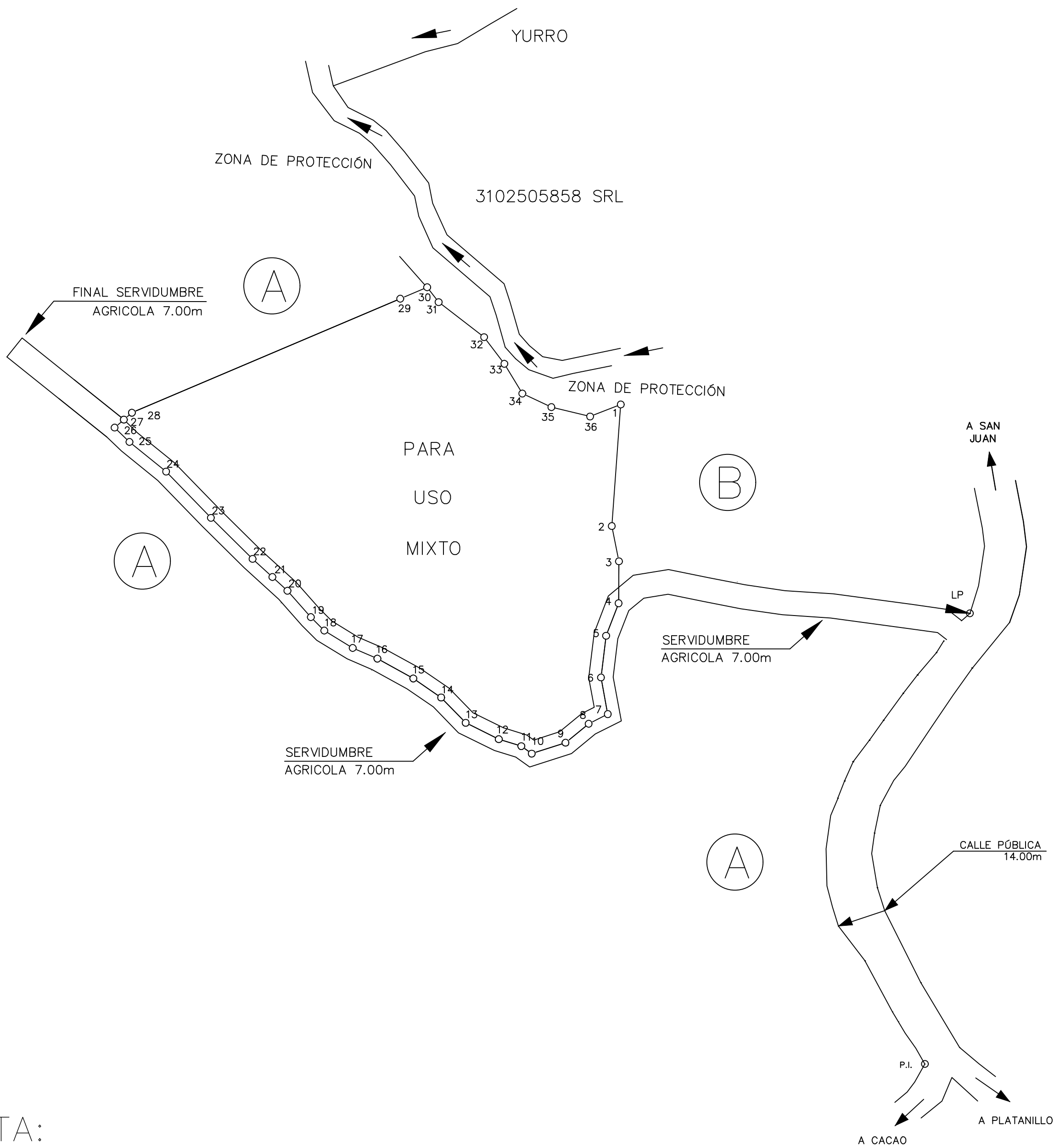


NÚMERO ENTERO BANCARIO:
595824188



DERROTERO		
LINEA	A Z I M U T	DIST. (m)
1 - 2	184°14'00"	35.13
2 - 3	168°32'22"	10.37
3 - 4	180°26'11"	12.10
4 - 5	201°00'58"	10.03
5 - 6	187°02'02"	12.11
6 - 7	169°29'47"	10.74
7 - 8	243°14'04"	6.18
8 - 9	230°42'13"	8.61
9 - 10	252°04'33"	10.23
10 - 11	305°39'17"	3.70
11 - 12	287°13'12"	6.79
12 - 13	296°17'59"	10.65
13 - 14	315°55'12"	10.15
14 - 15	304°21'01"	9.72
15 - 16	298°53'56"	11.83
16 - 17	293°18'00"	7.75
17 - 18	301°29'03"	9.60
18 - 19	315°00'02"	5.48
19 - 20	318°28'52"	10.16
20 - 21	312°24'05"	5.86
21 - 22	312°24'07"	7.75
22 - 23	314°34'08"	16.86
23 - 24	315°56'17"	18.55
24 - 25	308°57'59"	13.58
25 - 26	313°58'09"	5.96
26 - 27	49°23'37"	3.52
27 - 28	49°08'56"	3.06
28 - 29	66°58'53"	84.01
29 - 30	66°58'53"	8.43
30 - 31	142°27'00"	5.41
31 - 32	127°35'00"	16.54
32 - 33	142°43'11"	9.64
33 - 34	148°50'47"	10.02
34 - 35	115°07'00"	9.24
35 - 36	103°36'00"	11.48
36 - 1	68°35'02"	9.51



NOTA:

LA MUNICIPALIDAD OTORGARA LOS PERMISOS DE CONSTRUCCIÓN EN EL PREDIO, HASTA QUE CUENTE CON LA AUTORIZACIÓN DE LOS OPERADORES DE ACUERDO CON LA NORMATIVA QUE RIJA PARA CADA UNO DE ELLOS CON RESPECTO A LOS SERVICIOS PÚBLICOS INDISPENSABLES.

COLINDANTES:

- A: CAÑA BLANCA DEVELOPMENT COMPANY SOCIEDAD DE RESPONSABILIDAD LIMITADA
- B: HACIENDA SHANGRI-LA DE PLATANILLO DE LA COSTA S.A.

SITUADO EN: SAN JUAN DISTRITO 9° BARU CANTON 19° PEREZ ZELEDON PROVINCIA 1° SAN JOSE	INFORMACION DE REGISTRO ES PARTE FOLIO REAL 1494673-000 AREA SEGUN REGISTRO 83.357m2	Archivo: Cavu.dwg PROFESIONAL RESPONSABLE MARIO ALBERTO MORA ESTRADA INGENIERO TOPOGRAFO IT 20765	ESCALA 1: 1000 FECHA agosto / 2024 PROTOCOLO 22600 052
AREA 11149m²			