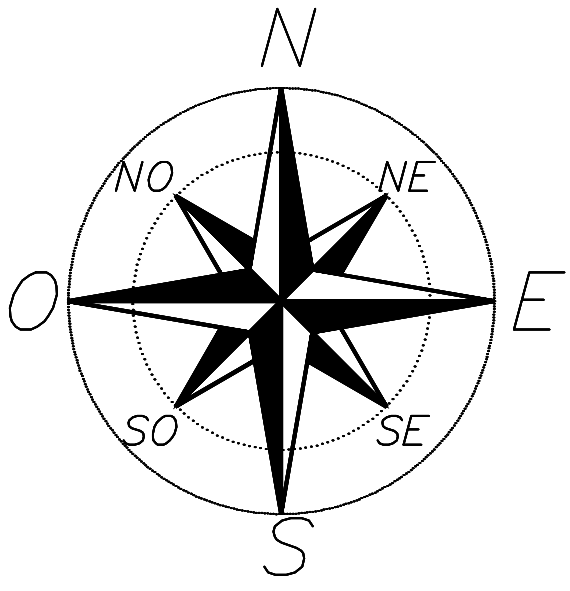


NÚMERO ENTERO BANCARIO:  
595824269



**N O T A S**

LEVANTAMIENTO POLAR, POLIGONAL ABIERTA, ERRORES ESTIMADOS:  
ANGULAR 00° 01' LINEAL 0.01m

DOY FE QUE LOS LINDEROS SON EXISTENTES.

MODIFICA AL PLANO CATASTRADO N° SJ - 24065 - 2023

DISTANCIA FRENTE A SERVIDUMBRE AGRÍCOLA DEL VERTICE 36 AL 45:101.54m

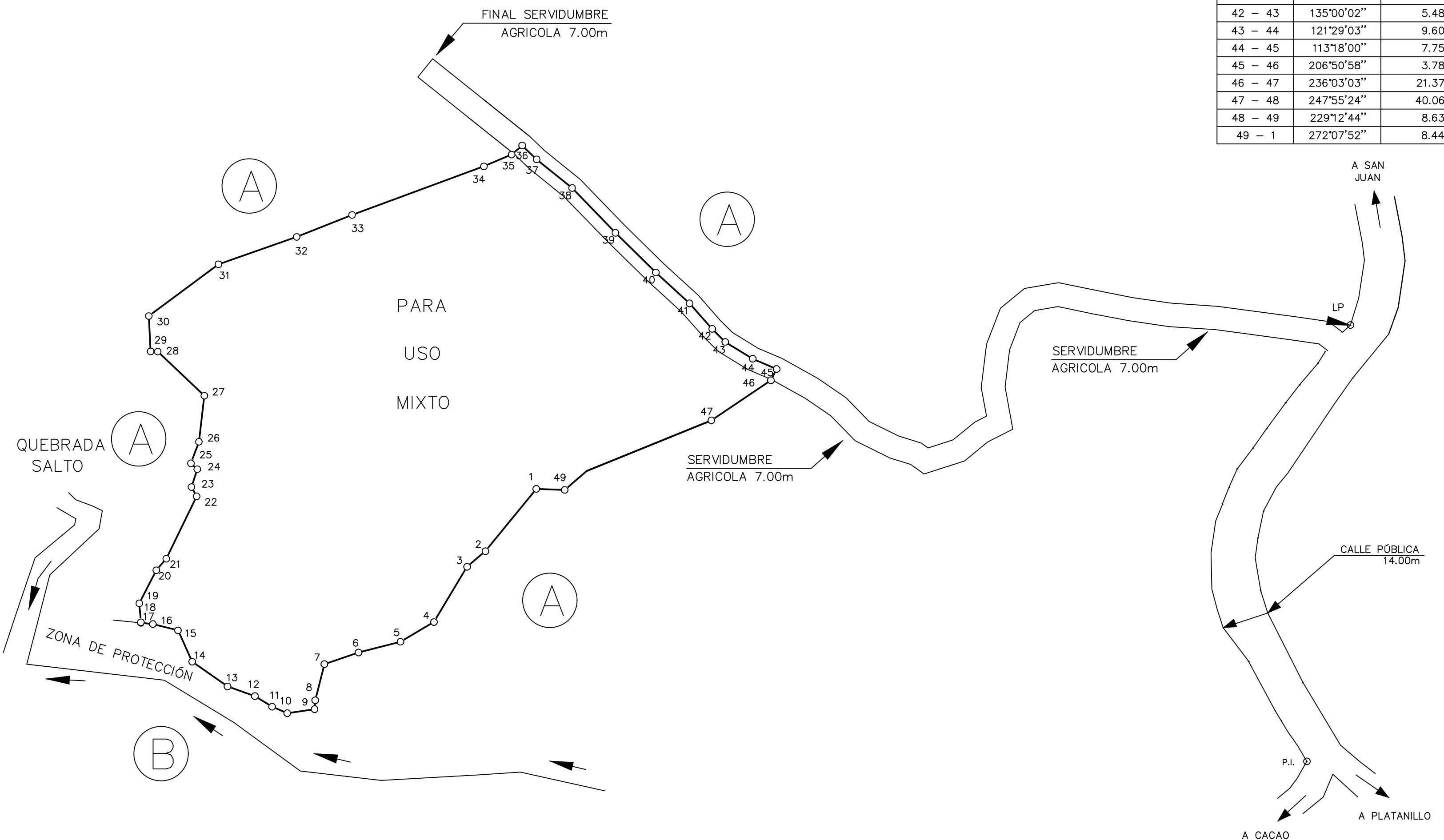
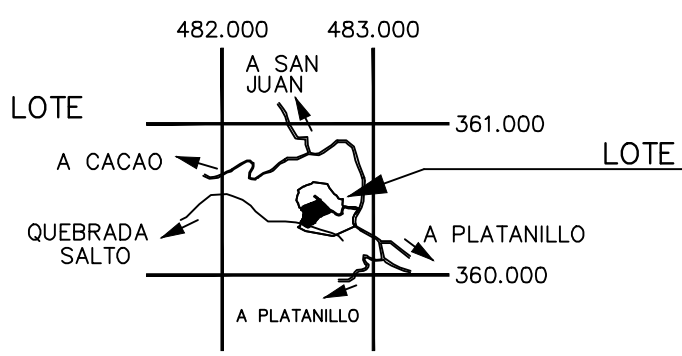
DISTANCIA DE VERTICE 45 A L.P.: 171.27m, AZIMUT 85°37'54"

DISTANCIA DE L.P A P.I.: 333.30m, AZIMUT 154°21'21"

**PARA FRACCIONAMIENTO**

ESTE PLANO SERVIRA UNICAMENTE PARA INSCRIBIR EL INMUEBLE.  
UNA VEZ INSCRITO EL FRACCIONAMIENTO RESPECTIVO, EL PLANO  
SURTIRA LOS EFECTOS JURIDICOS CORRESPONDIENTES DESDE LA  
FECHA DE SU INSCRIPCION EN LA SUBDIRECCIÓN CATASTRAL.

DERROTERO		
LINEA	A Z I M U T	DIST. (m)
1 - 2	219°11'40"	23.95
2 - 3	229°40'55"	7.17
3 - 4	210°54'35"	19.18
4 - 5	239°31'22"	11.57
5 - 6	255°35'10"	12.89
6 - 7	251°13'03"	10.73
7 - 8	194°08'16"	11.10
8 - 9	184°35'00"	2.67
9 - 10	261°37'53"	8.21
10 - 11	293°22'31"	4.90
11 - 12	301°32'59"	6.03
12 - 13	289°24'33"	8.63
13 - 14	305°03'24"	12.86
14 - 15	335°38'59"	10.23
15 - 16	284°04'23"	7.72
16 - 17	275°45'48"	3.59
17 - 18	05°42'00"	0.17
18 - 19	355°11'00"	5.66
19 - 20	27°09'00"	11.08
20 - 21	40°39'00"	4.53
21 - 22	25°57'22"	20.64
22 - 23	331°10'00"	3.17
23 - 24	18°10'00"	5.59
24 - 25	312°35'00"	2.59
25 - 26	20°20'00"	6.85
26 - 27	06°45'00"	13.81
27 - 28	313°27'00"	19.11
28 - 29	271°00'00"	2.11
29 - 30	357°01'00"	10.56
30 - 31	53°22'25"	25.84
31 - 32	70°42'55"	24.65
32 - 33	68°20'13"	17.75
33 - 34	69°45'52"	41.80
34 - 35	67°04'15"	8.98
35 - 36	49°13'47"	4.17
36 - 37	133°58'09"	5.95
37 - 38	128°57'59"	13.58
38 - 39	135°56'17"	18.55
39 - 40	134°34'08"	16.86
40 - 41	132°24'06"	13.61
41 - 42	138°28'52"	10.16
42 - 43	135°00'02"	5.48
43 - 44	121°29'03"	9.60
44 - 45	113°18'00"	7.75
45 - 46	206°50'58"	3.78
46 - 47	236°03'03"	21.37
47 - 48	247°55'24"	40.06
48 - 49	229°12'44"	8.63
49 - 1	272°07'52"	8.44



COLINDANTES:

A: CAÑA BLANCA DEVELOPMENT COMPANY  
SOCIEDAD DE RESPONSABILIDAD LIMITADA

B: 3 - 101 - 666297 S.A.

**NOTA:**

LA MUNICIPALIDAD OTORGARA LOS PERMISOS DE CONSTRUCCIÓN EN EL PREDIO, HASTA QUE CUENTE CON LA AUTORIZACIÓN DE LOS OPERADORES DE ACUERDO CON LA NORMATIVA QUE RIJA PARA CADA UNO DE ELLOS CON RESPECTO A LOS SERVICIOS PÚBLICOS INDISPENSABLES.

SITUADO EN: SAN JUAN DISTRITO 9° BARU CANTON 19° PEREZ ZELEDON PROVINCIA 1° SAN JOSE	INFORMACION DE REGISTRO	Archivo: Cavu.dwg	ESCALA 1: 1000
	ES PARTE FOLIO REAL 1494673-000	PROFESIONAL RESPONSABLE	FECHA agosto / 2024
AREA <b>17129m<sup>2</sup></b>	AREA SEGUN REGISTRO 83.357m2	MARIO ALBERTO MORA ESTRADA INGENIERO TOPOGRAFO IT 20765	PROTOCOLO 22600 052