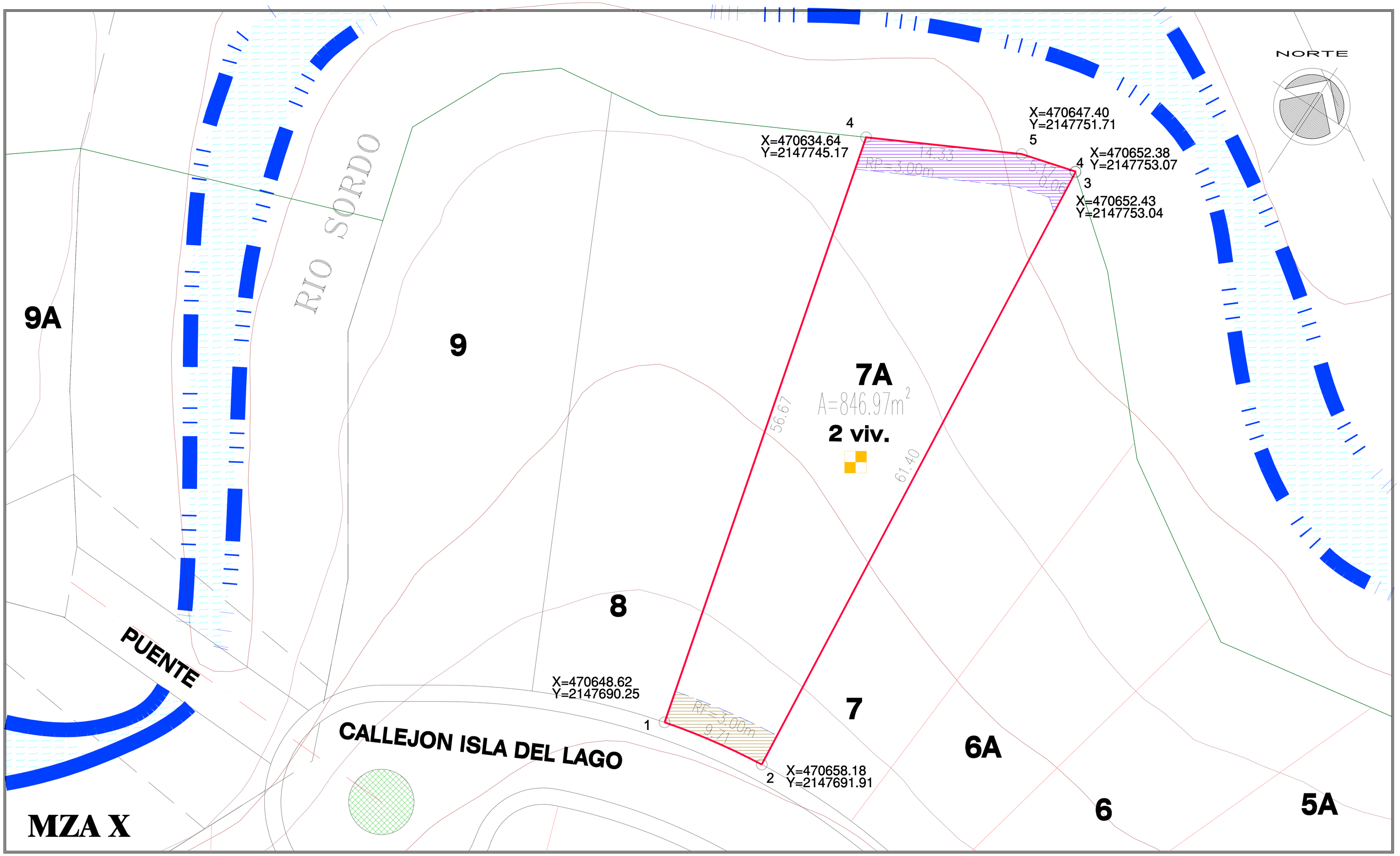

"ISLA DEL LAGO" LOTIFICACION Y RESTRICCIONES
LOTE INDIVIDUAL 7A, LOTE 50, MZA. X

SIMBOLOGIA

- COTA DE LINDERO.
- LINDERO.
- NUMERO DE LOTE.
- SUPERFICIE.
- NUMERO DE VIVIENDAS.
- RESTRICCION RIO SORDO
- RESTRICCION CEAS Y PEMEX
- LOTE DE SERVICIOS.
- 2 NIVELES (h=9.00 máximo)

SECCION DE CALLE

ESC. 1:200

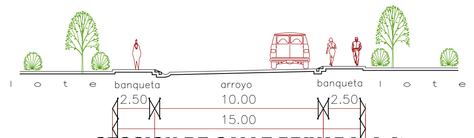

SECCION DE CALLE PRIVADA A-A'

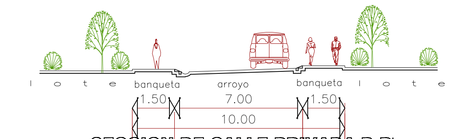

SECCION DE CALLE PRIVADA B-B'

PLANTA GENERAL DE LOCALIZACION

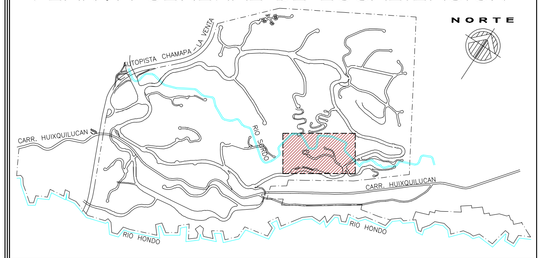

NOTA: PLANO ACTUALIZADO 03 DE DICIEMBRE DE 2010.

N O T A :

ESTOS PLANOS ESTAN REGISTRADOS COMO PROPIEDAD DE INDUSTRIA, DE TERRA CAPITAL PARTNERS S.A. de C.V. Y LA TECNOLOGIA DE LOS MISMOS SOLO PUEDE SER USADA POR LA COMPAÑIA, POR LO TANTO, CUALQUIER MAL USO DE ESTOS PLANOS TENDRA LAS SANCIONES LEGALES QUE CORRESPONDEN DE ACUERDO CON LA LEY, SOLAMENTE CON AUTORIZACION ESCRITA DE TERRA CAPITAL PARTNERS, S.A de C.V. SE PODRA SACAR COPIAS DE ESTOS PLANOS PUESTO QUE CADA COPIA QUE SE ENTREGUE ESTARA SUJETA A UN REGISTRO DE A QUIEN SE LE ENTREGO Y CON QUE FINES.

BOSQUEREAL COUNTRY CLUB

TERRA CAPITAL PARTNERS

MODIFICACIONES

FECHA.	AUTORIZO.	Vo.Bo.	OBSERVACIONES.
02-MAY-03	ARQ. H.QUINTANA		SE ACTUALIZA SEGUN PLANO AUTORIZADO EN REGIMEN CONDOMINIAL AL OFICIO DE FECHA 16-DIC-02.
26-FEB-04	ARQ. H.QUINTANA		SE MODIFICAN LAS SUPERFICIES DE LOS LOTES 1A Y 27A, POR ADECUACION EN ACCESO.
18-MAR-06	ARQ. H.QUINTANA		SE ACTUALIZAN LOS LOTES 8 Y 9 SEGUN PLANO AUTORIZADO EN REGIMEN CONDOMINIAL AL OFICIO DE FECHA 17-MAR-06.

NOTA: ESTE PLANO SUSTITUYE AL DE FECHA ANTERIOR.

RECIBI
FECHA:_____
SUPERVISORA.
CONTRATISTA.

NOMBRE DEL PLANO: "ISLA DEL LAGO" LOTIFICACION Y RESTRICCIONES L IND. 7, LOTE 50, MZA X

UBICACION: EX-EJIDOS DE SAN BARTOLOME COATEPEC SAN CRISTOBAL TEXCALUCAN HUIXQUILUCAN, EDO. DE MEXICO

FECHA: 03-DIC-2010
ESCALA: 1 : 200

ELABORO: ...
REVISO: ...
Vo.Bo.: ...
PROYECTO: ...

No. DEL PLANO: LO7ALAG