


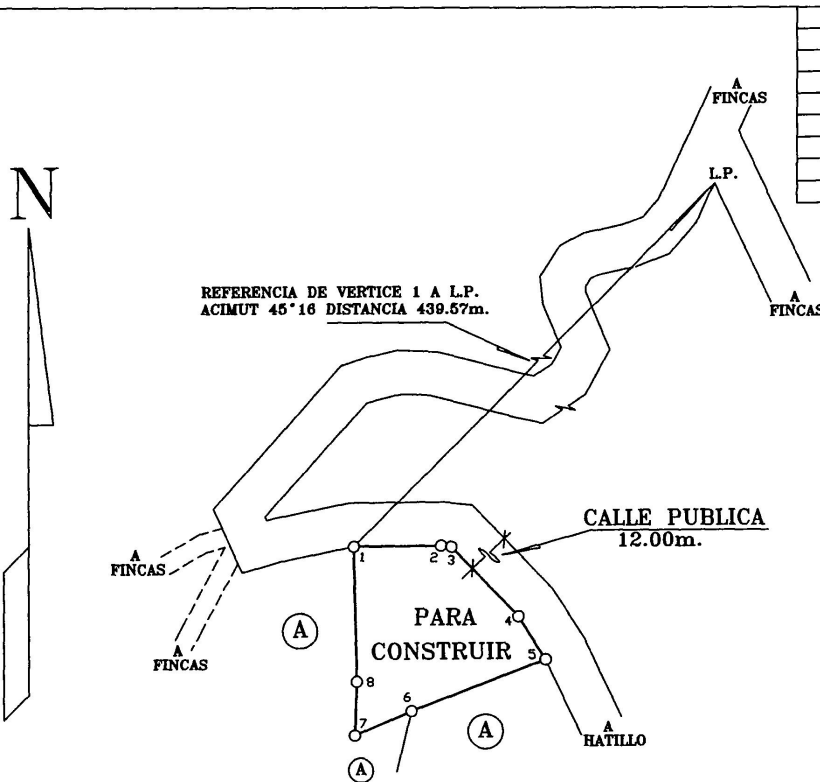
**REPUBLICA DE COSTA RICA**  
**REGISTRO NACIONAL**  
**CERTIFICACION DE PLANOS CATASTRADOS**  
**NUMERO DE CERTIFICACION: RNPDIGITAL-349175-2025**  
**6-1260509-2008**  
**TOTAL DE PAGINAS: 3**

INSCRIPCIÓN: 6-1260509-2008  
 Fecha: 06/06/2008 10:32:26  
 Registrador: ALCIDES ALBERTO MENDEZ VINDAS  
 3812E4DBE4B1283CA7C9904704BC88DC


Catastro Nacional  
 1-2330647  
 04/06/2008 12:36:19



LINEA	AZIMUT	DISTANCIA
1-2	89° 29'	31.80m.
2-3	96° 40'	3.79m.
3-4	136° 14'	35.19m.
4-5	147° 40'	18.55m.
5-6	248° 56'	52.40m.
6-7	246° 34'	22.49m.
7-8	2° 17'	19.85m.
8-1	358° 44'	49.21m.



**NOTAS:**  
 DOY FE DE QUE LOS LINDEROS SON EXISTENTES.  
 LEVANTAMIENTO POLAR. POLIGONAL CERRADA  
 ERROR ANGULAR : 0°03'  
 ERROR LINEAL : 0.29m. PRECISION 1 : 4054  
 TOTAL DE FRENTE A CALLE PUBLICA : 89.33m.  
 MODIFICA AL PLANO No. P-763093-2002  
 MODIFICA AL PLANO No. P-2535-1965  
 COLINDANTE A : 3101455048 S.A.



**UBICACION**  
 HOJA : DOMINICAL  
 ESCALA 1 : 50000

PROPIEDAD DE <b>3101455048</b> <b>SOCIEDAD ANONIMA</b> CEDULA JURIDICA No. 3-101-455048	AREA <b>3149.60</b> m. <sup>2</sup>	INFORMACION REGISTRO PUBLICO PARTE DE FOLIO REAL 6086193-000 AREA 276555.98m2
	PROTOCOLO TOMO 15343 FOLIO 176-178	
ESCALA 1 : 2000	SITUADO EN HATILLO DISTRITO 2 SAVEGRE CANTON 6 AGUIRRE PROVINCIA 6 PUNTARENAS	ARCHIVO TRESINV L-28
FECHA 18-02-2006		
MARIO ALBERTO LORIA ZAMORA INGENIERO TOPOGRAFO I.T.4170		

INSCRIPCIÓN: 6-1260509-2008  
Fecha: 06/06/2008 10:32:26  
Registrador: ALCIDES ALBERTO MENDEZ WINDAS  
3812E4DBE4B1283CA7C9904704BC88DC

Catastro Nacional  
1-2330647  
04/06/2008 12:36:19

**ESTA CERTIFICACION, CUYOS DERECHOS ARANCELARIOS FUERON DEBIDAMENTE CANCELADOS, CONSTITUYE DOCUMENTO PUBLICO CONFORME LO ESTABLECEN LOS ARTICULOS 45.2 DEL CODIGO PROCESAL CIVIL Y 5 INCISO D) DE LA LEY DE CERTIFICADOS, FIRMAS DIGITALES Y DOCUMENTOS ELECTRONICOS N° 8454, Y EL DECRETO EJECUTIVO N° 35488-J, PUBLICADO EN LA GACETA N° 196, DEL 8 DE OCTUBRE DE 2009. EN DICHO MARCO LEGAL SE ESTABLECE LA OBLIGATORIEDAD DE RECIBIR ESTE DOCUMENTO POR PARTE DE LOS ENTES PÚBLICOS Y PRIVADOS, ASÍ COMO PARA LOS PARTICULARES, POR LO QUE SI TIENE PROBLEMAS PARA LA RECEPCIÓN DE ESTE DOCUMENTO Y APLICACIÓN DE SUS EFECTOS LEGALES, SIRVASE COMUNICARLO AL CENTRO DE ASISTENCIA AL USUARIO, Teléfono. 2202-0888. EMITIDA A TRAVES DEL PORTAL DE SERVICIOS DIGITALES EL 03-Mar-2025 A LAS 16:00:13. PODRA SER VERIFICADA EN EL SITIO [www.rnpdigital.com](http://www.rnpdigital.com) DENTRO DE LOS SIGUIENTES 15 DIAS NATURALES.**