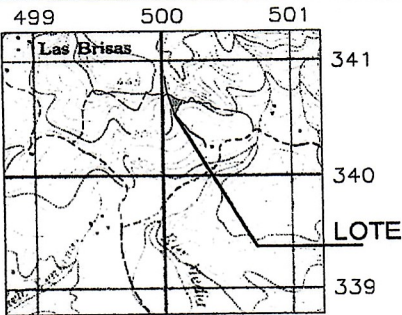



**REGISTRO NACIONAL
CATASTRO NACIONAL**
El presente plano ha cumplido con los requisitos exigidos por la ley, por lo que ha sido registrado bajo el siguiente número:
P. 1328673-2009
Fecha **11 MAR. 2009** Firma *[Firma]* Autorizado

Catastro Nacional
1-2401371

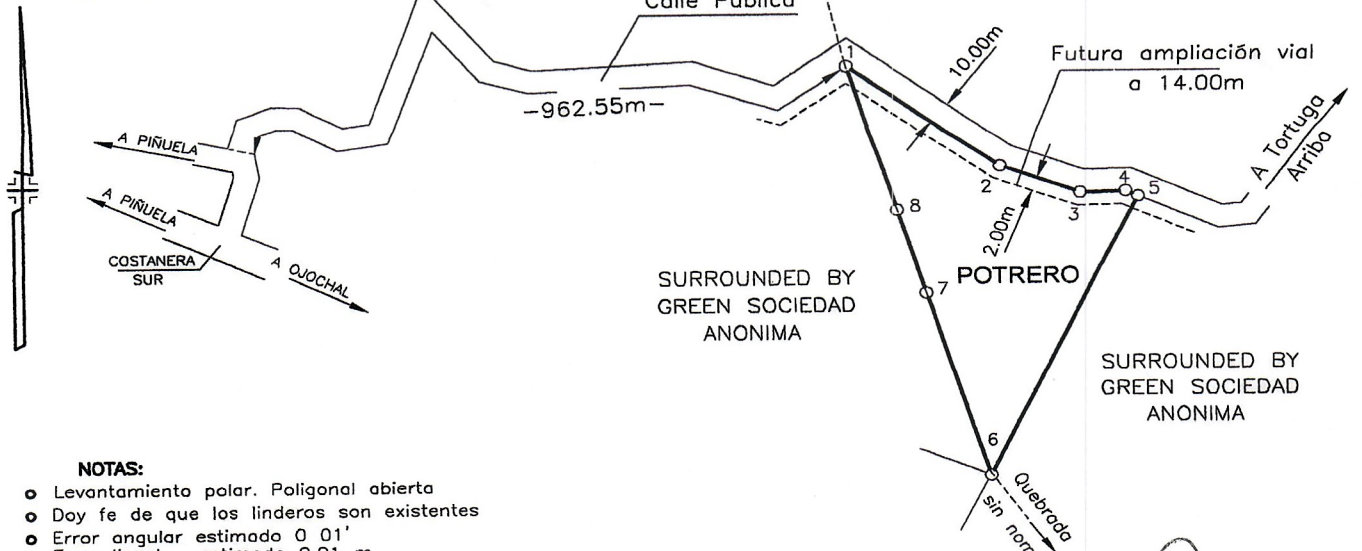
02/03/2009 10:14:10

Reingreso



LINEA	ACIMUT	DIST.(m)
1-2	127° 14.9'	75.15
2-3	110° 57.9'	33.28
3-4	088° 32.9'	17.80
4-5	115° 07.9'	5.42
5-6	205° 29.1'	136.88
6-7	343° 19.6'	84.59
7-8	343° 19.6'	38.54
8-1	343° 21.9'	67.69

UBICACIÓN
Hoja Coronado
Escala: 1:50000



NOTAS:

- Levantamiento polar. Poligonal abierta
- Day fe de que los linderos son existentes
- Error angular estimado 0.01'
- Error lineal estimado 0.01 m
- Este plano modifica al catastrado N° P-971825-1991
- Distancia frente a calle pública del vértice 1 al 5 = 131.65m
- Este plano servirá únicamente para inscribir el inmueble. Una vez inscrito el fraccionamiento, el plano surtirá los efectos jurídicos correspondientes desde la fecha de su inscripción en el Catastro.
- Afectado por ley Forestal 7575 artículo 33
- Afectado po Ley de Aguas 276 y sus reformas.

COLEGIO FEDERADO DE INGENIEROS
Y DE ARQUITECTOS DE COSTA RICA
ANOTADO

Registro Público: Es parte de Folio Real N° 6120533-000	Área según Registro: 126239.72m ²	SITUADO EN LAS BRISAS DISTRITO 4° BAHIA BALLENA CANTÓN 5° OSA PROVINCIA 6° PUNTARENAS
<i>[Firma]</i> JAIRO J. Martínez Laínez Topógrafo Asociado T.A. 8503	ÁREA: 7869m ²	
PROTOCOLO TÓMO: 15524	FOLIO: 94	ESCALA: 1:2500
LOTE 6		FECHA: ENERO 2009