


REGISTRO NACIONAL
 SUBDIRECCIÓN CATASTRAL
 INSCRIPCIÓN No.: 6-127-2025
 Fecha: 06/01/2025 12:36:07
 Registrador: EDER ACOSTA BARRIOS
 BB5F6BAF63B2811618C6D95FF92F1DA

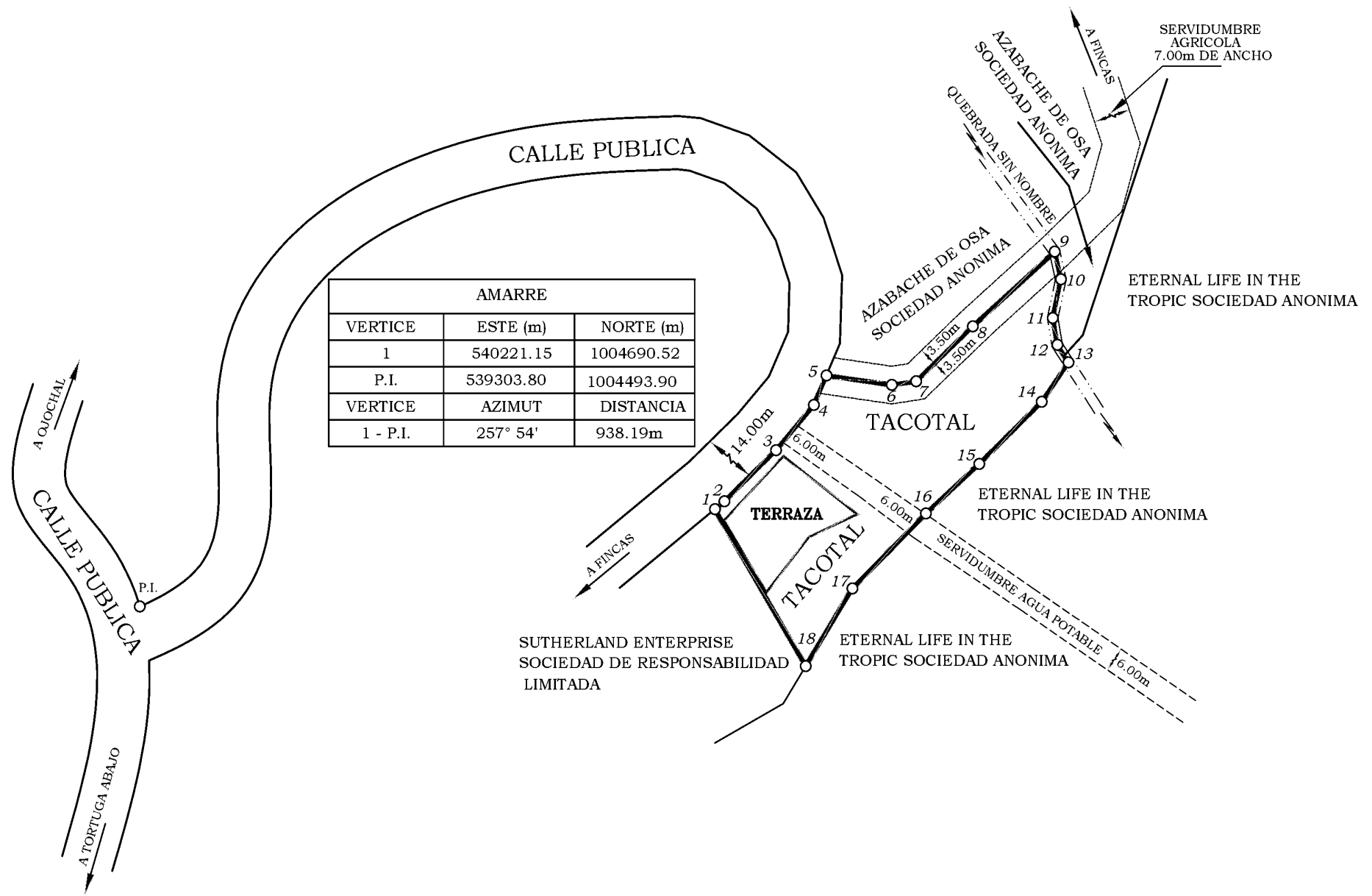
Catastro Nacional
 2024-18623-C
 19/12/2024 08:19:26
 Reingreso

cfia
 Contrato 1123002
 Fecha 18/12/2024
 Visado CFIA

NUMERO DE ENTERO:
 000545279020



COORDENADAS NACIONALES CRTM05		
VERTICE	ESTE (m)	NORTE (m)
1	540221.15	1004690.52
2	540222.97	1004692.00
3	540232.84	1004701.59
4	540240.09	1004710.11
5	540242.50	1004715.66
6	540254.99	1004713.87
7	540259.66	1004714.57
8	540270.48	1004724.89
9	540286.17	1004738.93
10	540287.32	1004733.74
11	540285.77	1004726.47
12	540286.65	1004721.40
13	540288.78	1004718.11
14	540283.67	1004710.71
15	540271.70	1004699.02
16	540261.52	1004689.71
17	540247.44	1004675.60
18	540238.53	1004661.02

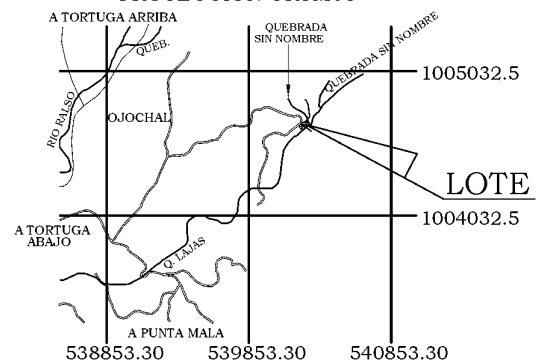


AMARRE		
VERTICE	ESTE (m)	NORTE (m)
1	540221.15	1004690.52
P.I.	539303.80	1004493.90
VERTICE	AZIMUT	DISTANCIA
1 - P.I.	257° 54'	938.19m

NOTAS:

- EXACTITUD RELATIVA: +/- 0.20m.
- EXACTITUD ABSOLUTA: +/- 2.00m
- ESCALA DE LA ORTOFOTO 1:5000
- ÉPOCA 2005.83, DATUM CR05, PROYECCION CRTM05
- FRENTE A CALLE PUBLICA DEL VERTICE 1 AL 5: 33.35m
- FRENTE A SERVIDUMBRE DEL VERTICE 5 AL 9: 53.34m
- MODIFICA AL PLANO CATASTRADO N° P-0616947-2000 Y P-2107968-2019
- DATOS TOMADOS DE LA ORTOFOTO OFICIAL CR-SIRGAS ÉPOCA 2014.59, TRANSFORMADA AL DATUM CR05
- ESTE PLANO SERVIRÁ ÚNICAMENTE PARA REALIZAR EL MOVIMIENTO REGISTRAL. UNA VEZ INSCRITO EL FRACCIONAMIENTO RESPECTIVO EL PLANO SURTIRÁ LOS EFECTOS JURÍDICOS CORRESPONDIENTES DESDE LA FECHA DE SU INSCRIPCIÓN EN LA SUBDIRECCIÓN CATASTRAL
- LINDEROS EXISTENTES, LEVANTAMIENTO POLAR, POLIGONAL ABIERTA. ERRORES ESTIMADOS: LINEAL 0.05m., ANGULAR 00°01'.
- AFECTADO POR LA LEY FORESTAL 7575, ARTICULO N° 33
- AFECTADO POR LA LEY DE AGUAS N° 276 Y SUS REFORMAS

UBICACION GEOGRAFICA
 HOJA: CORONADO
 ESCALA 1: 50000
 PROYECCION CRTM05



HUGO ELIZONDO MORALES (FIRMA) Firmado digitalmente por HUGO ELIZONDO MORALES (FIRMA) Fecha: 2024.12.17 20:39:45 -06'00'	PROTOCOLO: TOMO: 23366 FOLIO: 42-44	FECHA: FEBRERO 2024	ESCALA: 1: 1000	ES PARTE FOLIO REAL 6 119032-000
	AZABACHE / 1			
	HUGO ELIZONDO MORALES TOPOGRAFO ASOCIADO TA-4414	SITUADO EN: OJOCHAL DISTRITO: 1° PUERTO CORTES CANTON: 5° OSA PROVINCIA: 6° PUNTARENAS	AREA SEGUN REGISTRO 28208.19m ²	