


REGISTRO NACIONAL
 SUBDIRECCIÓN CATASTRAL
 INSCRIPCIÓN No: **6-67947-2024**
 Fecha: 16/12/2024 12:00:01
 Registrador: REBECA ROMERO PIZARRO
 E228F4439BA5AD116F7AF4FBAFBCF141

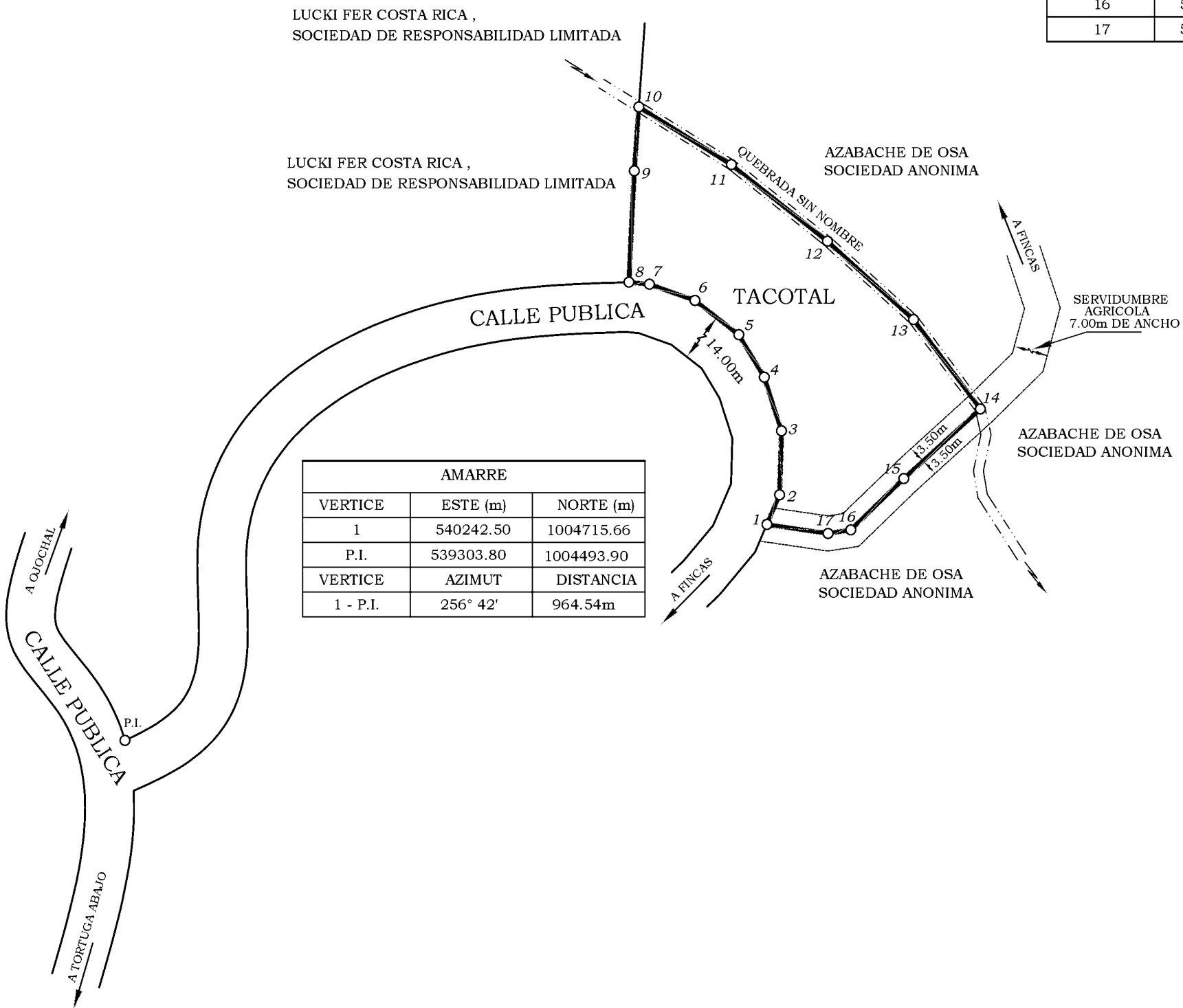
Catastro Nacional
2024-18624-C
 13/12/2024 09:44:38
 Reingreso

cfia
 Contrato 1123002
 Fecha 12/12/2024
 Visado CFIA

NUMERO DE ENTERO:
 000545279194



COORDENADAS NACIONALES CRTM05		
VERTICE	ESTE (m)	NORTE (m)
1	540242.50	1004715.66
2	540245.10	1004721.65
3	540245.49	1004734.52
4	540241.96	1004745.33
5	540236.73	1004753.85
6	540227.79	1004760.78
7	540218.46	1004764.03
8	540214.26	1004764.43
9	540215.38	1004786.86
10	540216.32	1004799.72
11	540235.25	1004788.10
12	540254.88	1004772.69
13	540272.48	1004756.92
14	540286.17	1004738.93
15	540270.48	1004724.89
16	540259.66	1004714.57
17	540254.99	1004713.87

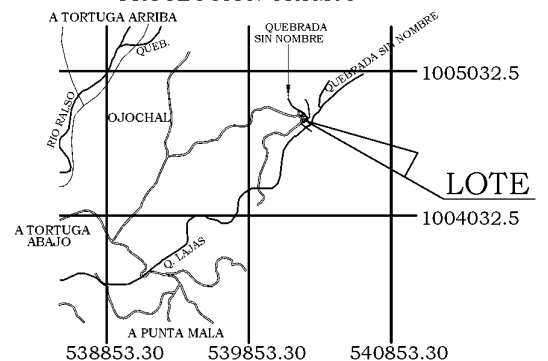


AMARRE		
VERTICE	ESTE (m)	NORTE (m)
1	540242.50	1004715.66
P.I.	539303.80	1004493.90
VERTICE	AZIMUT	DISTANCIA
1 - P.I.	256° 42'	964.54m

NOTAS:

- EXACTITUD RELATIVA: +/- 0.20m.
- EXACTITUD ABSOLUTA: +/- 2.00m
- ESCALA DE LA ORTOFOTO 1:5000
- ÉPOCA 2005.83, DATUM CR05, PROYECCION CRTM05
- FRENTE A CALLE PUBLICA DEL VERTICE 1 AL 8: 66.20m
- FRENTE A SERVIDUMBRE DEL VERTICE 14 AL 1: 53.34m
- MODIFICA AL PLANO CATASTRADO N° P-0616947-2000 Y P-2107968-2019
- DATOS TOMADOS DE LA ORTOFOTO OFICIAL CR-SIRGAS ÉPOCA 2014.59, TRANSFORMADA AL DATUM CR05
- ESTE PLANO SERVIRÁ ÚNICAMENTE PARA REALIZAR EL MOVIMIENTO REGISTRAL. UNA VEZ INSCRITO EL FRACCIONAMIENTO RESPECTIVO EL PLANO SURTIRÁ LOS EFECTOS JURÍDICOS CORRESPONDIENTES DESDE LA FECHA DE SU INSCRIPCIÓN EN LA SUBDIRECCIÓN CATASTRAL
- LINDEROS EXISTENTES, LEVANTAMIENTO POLAR, POLIGONAL ABIERTA. ERRORES ESTIMADOS: LINEAL 0.05m., ANGULAR 00°01'.
- AFECTADO POR LA LEY FORESTAL 7575, ARTICULO N° 33
- AFECTADO POR LA LEY DE AGUAS N° 276 Y SUS REFORMAS

UBICACION GEOGRAFICA
 HOJA: CORONADO
 ESCALA 1: 50000
 PROYECCION CRTM05



HUGO ELIZONDO MORALES (FIRMA) Firmado digitalmente por HUGO ELIZONDO MORALES (FIRMA) Fecha: 2024.12.05 17:07:19 -06'00'	PROTOCOLO: TOMO: 23366 FOLIO: 42-44		FECHA: FEBRERO 2024	ESCALA: 1: 1000	ES PARTE FOLIO REAL 6 119032-000
	AZABACHE / 2		AREA: 2655m²		
	SITUADO EN: OJOCHAL DISTRITO: 1° PUERTO CORTES CANTON: 5° OSA PROVINCIA: 6° PUNTARENAS				

PARA SEGREGAR