

COMPROBANTE DE INSCRIPCION CATASTRAL

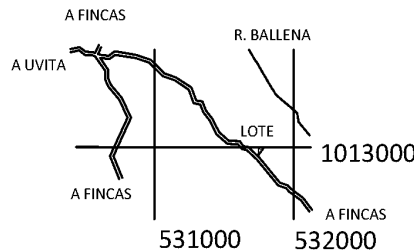
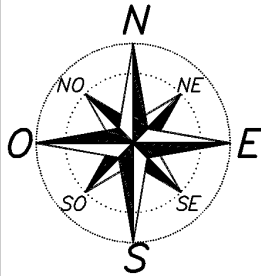
REGISTRO INMOBILIARIO
REPUBLICA DE COSTA RICA
SUBDIRECCIÓN CATASTRAL
 INSCRIPCIÓN No:
6-46687-2024
 Fecha : 05/09/2024 13:52:13
 Registrador: JORGE AGUERO PICON
 DBB8B6F41296963C5883225C1766F3AF

Catastro Nacional
2024-73108-C
 04/09/2024 08:26:29
 Ingreso



Contrato 1153624
Fecha 03/09/2024
Visado CFIA

ENTERO: 574072810

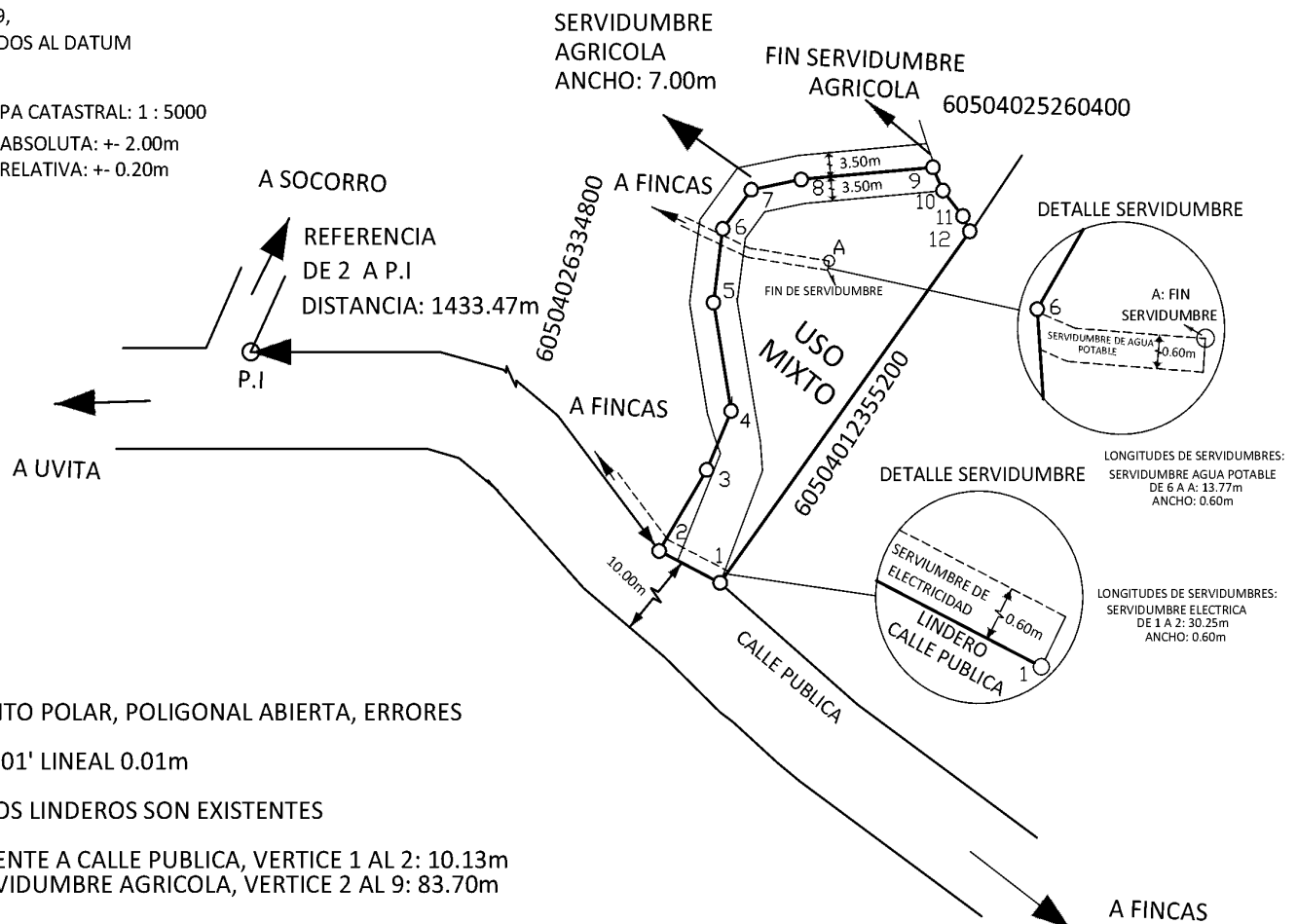


UBICACION GEOGRAFICA
HOJA REPUNTA Y CORONADO
ESCALA: 1 : 50 000
PROYECCION: CRTM 05

EPOCA 2005.83, DATUM CR05,
 PROYECCION CRTM05
 DATOS TOMADOS DE LA
 ORTOFOTO OFICIAL CR SIRGAS
 EPOCA 2014.59,
 TRANSFORMADOS AL DATUM
 CR05

ESCALA DEL MAPA CATASTRAL: 1 : 5000
 EXACTITUD ABSOLUTA: +- 2.00m
 EXACTITUD RELATIVA: +- 0.20m

DERROTERO COORDENADAS CRTM05 (m)		
PUNTO	ESTE	NORTE
1	531752.34	1012927.88
2	531743.27	1012932.39
3	531750.20	1012944.17
4	531753.73	1012952.71
5	531750.97	1012968.34
6	531752.24	1012978.98
7	531756.41	1012984.68
8	531763.80	1012986.24
9	531783.29	1012988.18
10	531784.82	1012984.81
11	531787.81	1012981.16
12	531788.84	1012978.99



NOTAS

LEVANTAMIENTO POLAR, POLIGONAL ABIERTA, ERRORES ESTIMADOS:
 ANGULAR 00° 01' LINEAL 0.01m

DOY FE QUE LOS LINDEROS SON EXISTENTES

DISTANCIA FRENTE A CALLE PUBLICA, VERTICE 1 AL 2: 10.13m
 FRENTE A SERVIDUMBRE AGRICOLA, VERTICE 2 AL 9: 83.70m

MODIFICA EL PLANO: P-0028299-2024

SITUADO EN: LA UNION DISTRITO 04° BAHIA BALLENA CANTON 05° OSA PROVINCIA 6° PUNTARENAS	INFORMACION DE REGISTRO	Archivo: HOPE2023	ESCALA 1: 1000
	FINCA COMPLETA	PROFESIONAL RESPONSABLE	FECHA
AREA 1275m²	FOLIO REAL N°	RUDDY JESUS Digitally signed by RUDDY JESUS ANGULO BORBON (FIRMA) Date: 2024.09.02 12:59:20 -06'00'	AGOSTO / 2024
	6 263349 -000	(FIRMA)	PROTOCOLO
	IDENTIFICADOR PREDIAL	RUDDY ANGULO BORBON INGENIERO TOPOGRAFO I.T 35196	TOMO 22149
60504026334900			FOLIO 050
AREA SEGUN REGISTRO			
1275m ²			