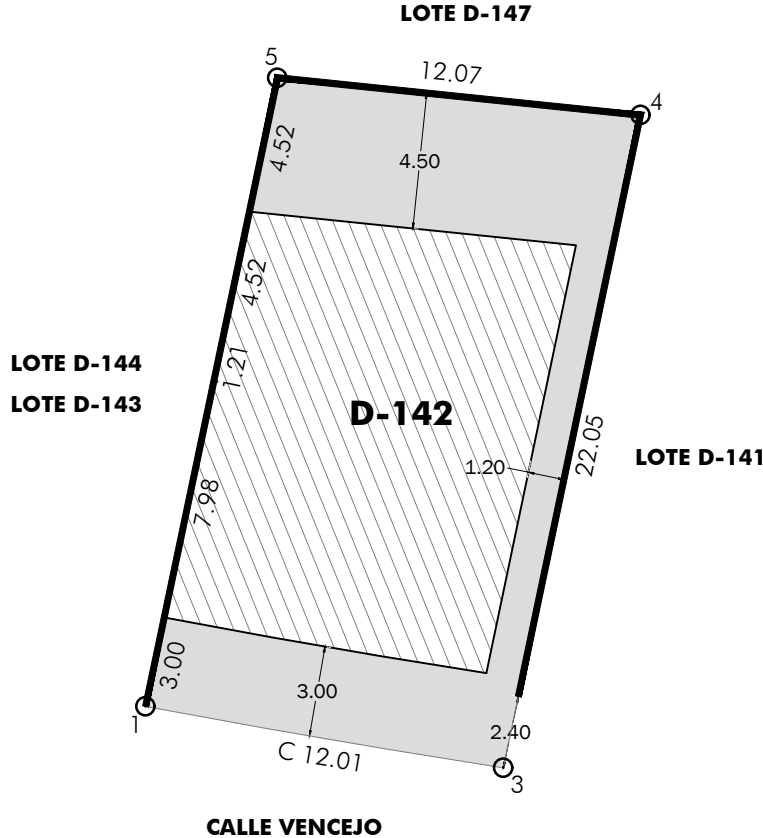
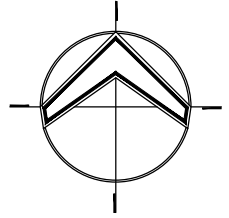


RÉGIMEN DE CONDOMINIO:

- ÁREA PRIVATIVA: 260.16 M2
- CUOTA DE PARTICIPACIÓN: 0.38632%
- ÁREA COMÚN: 124.29 M2
- ÁREA DE CONSTRUCCIÓN: 0.00 M2

CUATRO LAGOS
SUBCONDOMINIO LETRA D
DENOMINADO CASCADA

**CUADRO DE CONSTRUCCION D-142**

| LADO | EST | PV | RUMBO | DISTANCIA | V | COORDENADAS | |
|------|-----|----|---|-----------|--|----------------------|--------------------------|
| | | | | | | Y | X |
| | | | | | 1 | 660.2190 | 7,030.3684 |
| 1 | 3 | | S 80°15'11.61" E CENTRO DE CURVA DELTA = 02°06.93" RADIO = 343.695 | 12.008 | 3 2 | 658.1861 997.8844 | 7,042.2032 7,094.4623 |
| | | | | | LONG. CURVA = 12.009 SUB.TAN. = 6.095 | | |
| 3 | 4 | | N 11°51'27.52" E | 22.054 | 4 | 679.7692 | 7,046.7348 |
| 4 | 5 | | N 84°08'16.58" W | 12.066 | 5 | 681.0015 | 7,034.7319 |
| 5 | 1 | | S 11°51'27.52" W | 21.236 | 1 | 660.2190 | 7,030.3684 |

SUPERFICIE = 260.16 m2

DIRECCIÓN:

CALLE: **VENCEJO** MANZANA: **M9** LOTE: **D-142** USO: **SOLAR**

SUPERFICIE:

260.16M2

CLASE
RÚSTICO

LOCALIDAD:
HUNUCMÁ

MUNICIPIO:
HUNUCMÁ




DIBUJÓ:

JULIO CESAR PINEDA URCELAY
CÉDULA: 3762447

PERITO

REVISÓ

SIMBOLOGÍA:

 SUPERFICIE
CONSTRUIBLE
152.44M2
 ÁREA RESTRICCIÓN
CONSTRUCCIÓN
NO PERMITIDA
 BARDA PERMITIDA
DE 1.50 M. DE ALTURA

RESTRICCIONES:

- FRENTE 3.00 M.
- POSTERIOR 4.50 M.
- LATERALES SEGÚN SE INDICA
NORTE Y ORIENTE 1.20 M.
- ALTURA MÁXIMA: 9.00 M.
- CAJONES ESTACIONAMIENTO: 2

LOCALIZACIÓN:



ESCALA:
1:250

ACOTACIONES:
METROS

Cuatro
Lagos

PINEDA
+ SAADI
ARQUITECTOS