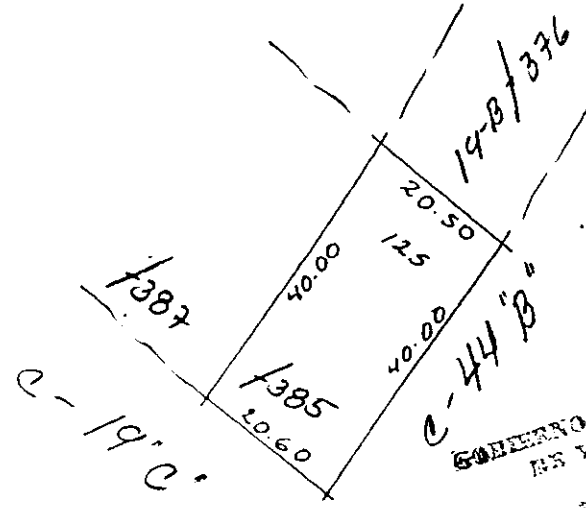
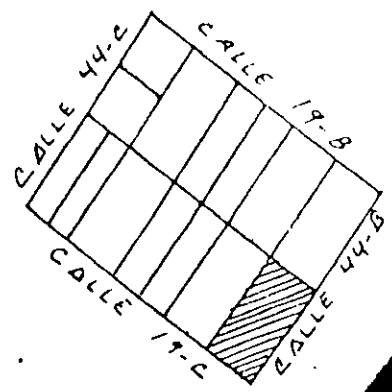



24 579



LOCALIZACION.

N. CAT.	
CALL	19-C
HUMER	385
CO	
LOC	
MUN	
FOLIO	
TOMO	
LIB.	



GOBIERNO DEL ESTADO DE YUCATAN



DEST.	
CAMB.	
ORIO.	
BASE.	
REG.	
AY.	

CONST.

ANT. (a)	
T-A	
T-B	
ANT. MED. (b)	
T-C	
T-D	
T-E	
MOD. MED. (c)	
T-F	
T-G	
T-H	
MOD. (d)	
T-I	
T-J	
T-K	
T-L	
ESPL	
T-M	
T-N	

PROPIETARIO:

ESCALA. 1:1000	DIBUJO.
PERITOVALUADOR.	REVISO.

V x M ²	FTE	FDO.	I	V R.	SUPERFICIE.	VALOR DE LA FRACCION
10					821 M2	8210.00
VALOR TOTAL DE TERRENO.						

SUB JEFE TEC.	JEFE DEPTO. CAT.

GRUPO	TIPO	V x M	SUPERFICIE	VALOR DE LA FRACCION.

MERIDA YUC. DE _____ DE 19__

VALOR TOTAL DE CONSTRUCCIONES.	
VALOR TOTAL DE PNEIDU	
VALOR CATASTRAL.	8210.00



MUNICIPIO DE MÉRIDA YUCATÁN
www.merida.gob.mx



El presente acto administrativo ha sido firmado mediante el uso de la Firma Electrónica avanzada, amparada por un certificado vigente a la fecha de su emisión, y es válido, con fundamento en lo dispuesto en los artículos 1, 7, y 12 de la Ley de Firma Electrónica Avanzada; artículo 12 del Reglamento de la Ley de Firma Electrónica Avanzada y el artículo 4 inciso A) fracción IV del Reglamento de Actos y Procedimientos Administrativos del Municipio de Mérida.

UUID: 86A7F372-8A78-47E1-BDEC-95754F3F5030

<https://efirma.merida.gob.mx/valida/86A7F372-8A78-47E1-BDEC-95754F3F5030>
