

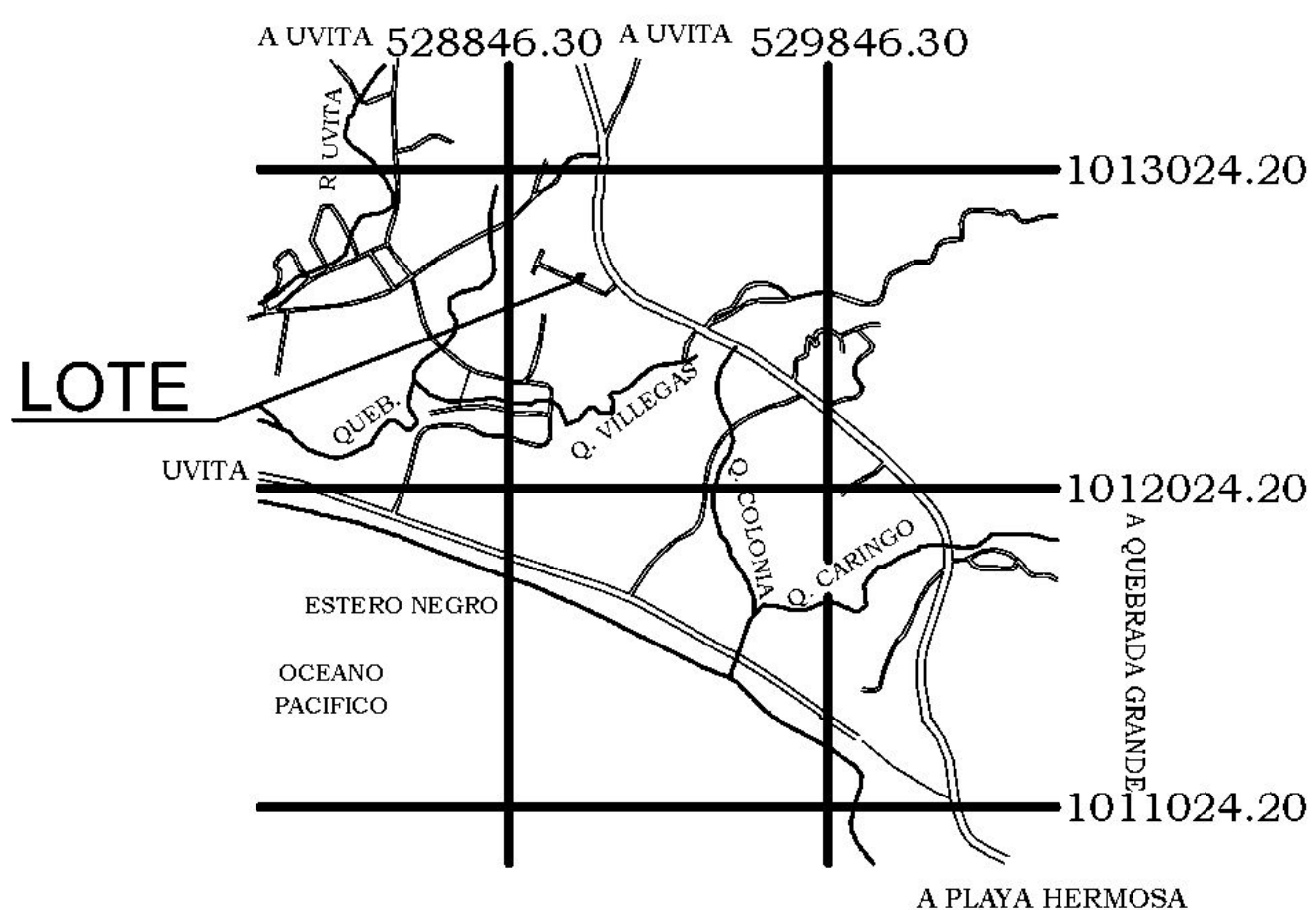
**REGISTRO INMOBILIARIO**  
**REPUBLICA DE COSTA RICA**  
**SUBDIRECCIÓN CATASTRAL**  
**INSCRIPCIÓN No:**  
**6-2228902-2020**  
 Fecha : 28/09/2020 11:31:48  
 Registrador: JOSE ALONSO RETANA ZAMORA  
 DA0196EA52B437A4A41139CB6DAA617A

Catastro Nacional  
**2020-75603-C**  
 23/09/2020 08:10:16  
 Reingreso

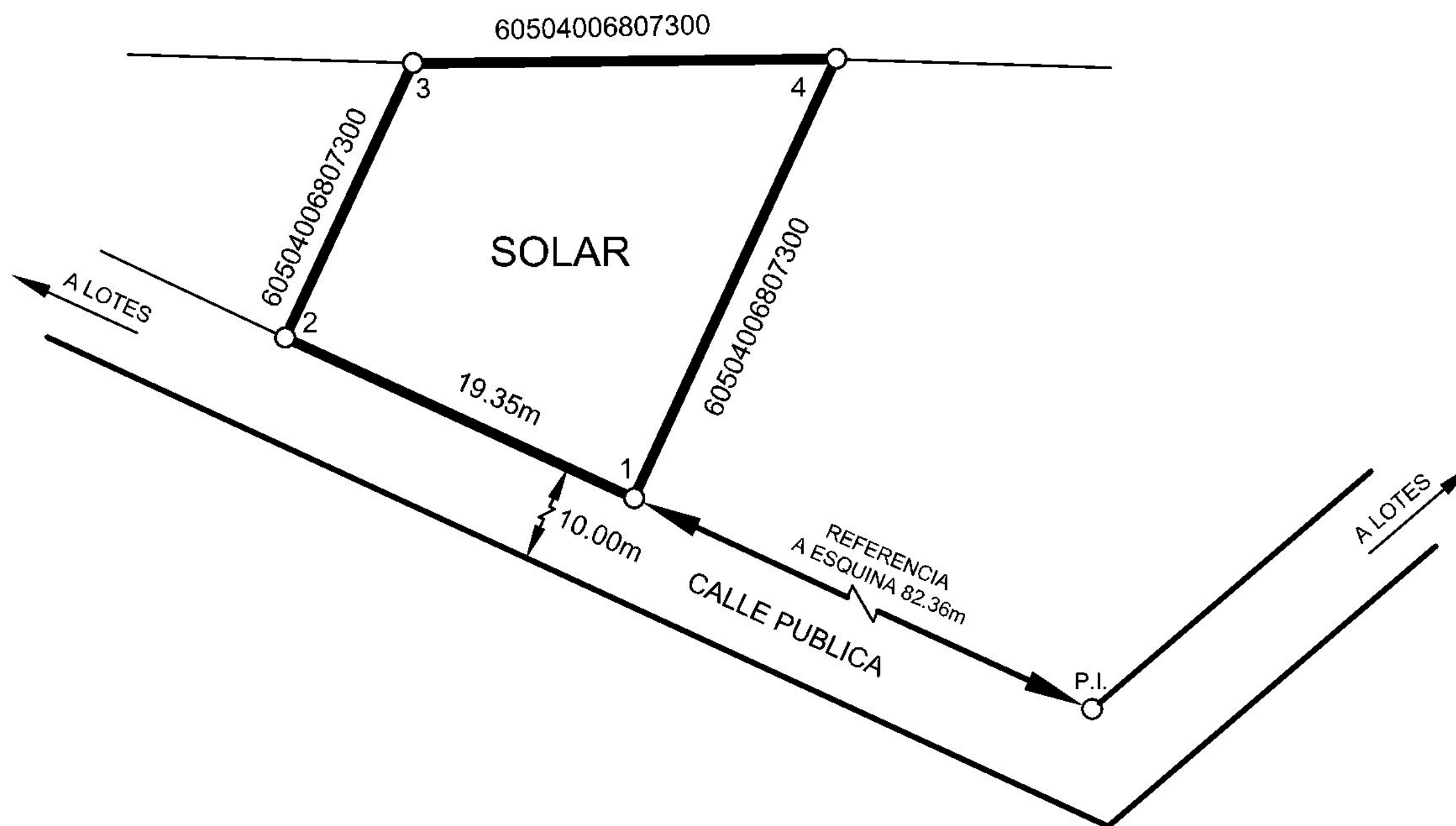

**cfia**  
**Contrato 910464**  
**Fecha 16/09/2020**  
**Visado CFIA**

NUMERO DE ENTERO:  
 000376248599

**UBICACION GEOGRAFICA**  
**HOJA: CORONADO**  
**ESCALA 1: 50,000**



COORDENADAS NACIONALES CRTM05		
VERTICE	ESTE	NORTE
1	529055.00	1012660.09
2	529037.43	1012668.19
3	529043.87	1012682.03
4	529065.19	1012682.24



**NOTAS:**

- LINDEROS EXISTENTES
- ESCALA DEL MAPA CATASTRAL 1:5000
- MODIFICA AL PLANO NUMERO P-0780424-1988
- ERRORES ESTIMADOS: ANGULAR 0°01', LINEAL 0.01m.
- ENLACE A RED OFICIAL DE COORDENADAS: CRTM05
- DATOS TOMADOS DE LA ORTOFOTO OFICIAL AVISO 01-2011 PUBLICADO EN LA GACETA 146 DEL 29 DE JULIO DE 2011 DEL IGN Y REGISTRO INMOBILIARIO.
- ESTE PLANO SERVIRA UNICAMENTE PARA INSCRIBIR EL INMUEBLE. UNA VEZ INSCRITO EL FRACCIONAMIENTO RESPECTIVO, EL PLANO SURTIRA LOS EFECTOS JURIDICOS CORRESPONDIENTES DESDE LA FECHA DE SU INSCRIPCION EN EL CATASTRO
- LEVANTAMIENTO POLAR POLIGONAL ABIERTA Y POLAR EXACTITUD RELATIVA: +/- 0.20m. EXACTITUD ABSOLUTA: +/- 2.00m)

Firmado digitalmente por HUGO ELIZONDO MORALES (FIRMA) Fecha: 2020.08.03 20:54:41 -06'00' HUGO ELIZONDO MORALES TOPOGRAFO ASOCIADO T.A 4414	PROTOCOLO: TOMO: 19715 FOLIO:160-164	FECHA: JULIO 2020	ESCALA: 1: 500	ES PARTE DE FOLIO REAL 6 068073-000
	LEV DETALLES DURON/32		AREA: <b>383m<sup>2</sup></b>	
	SITUADO EN: UVITA DISTRITO: 4° BAHIA BALLENA CANTON: 5° OSA PROVINCIA: 6° PUNTARENAS			