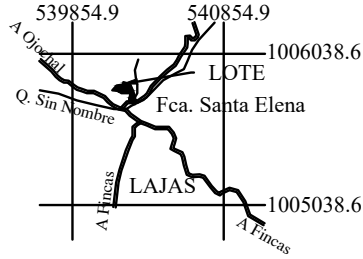
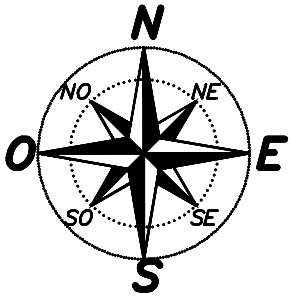


N° ENTERO 530640988



UBICACION

GEOGRAFICA
HOJA --- CORONADO
ESCALA ---- 1:50000
PROYECCION
CARTOGRAFICA CRTM-05

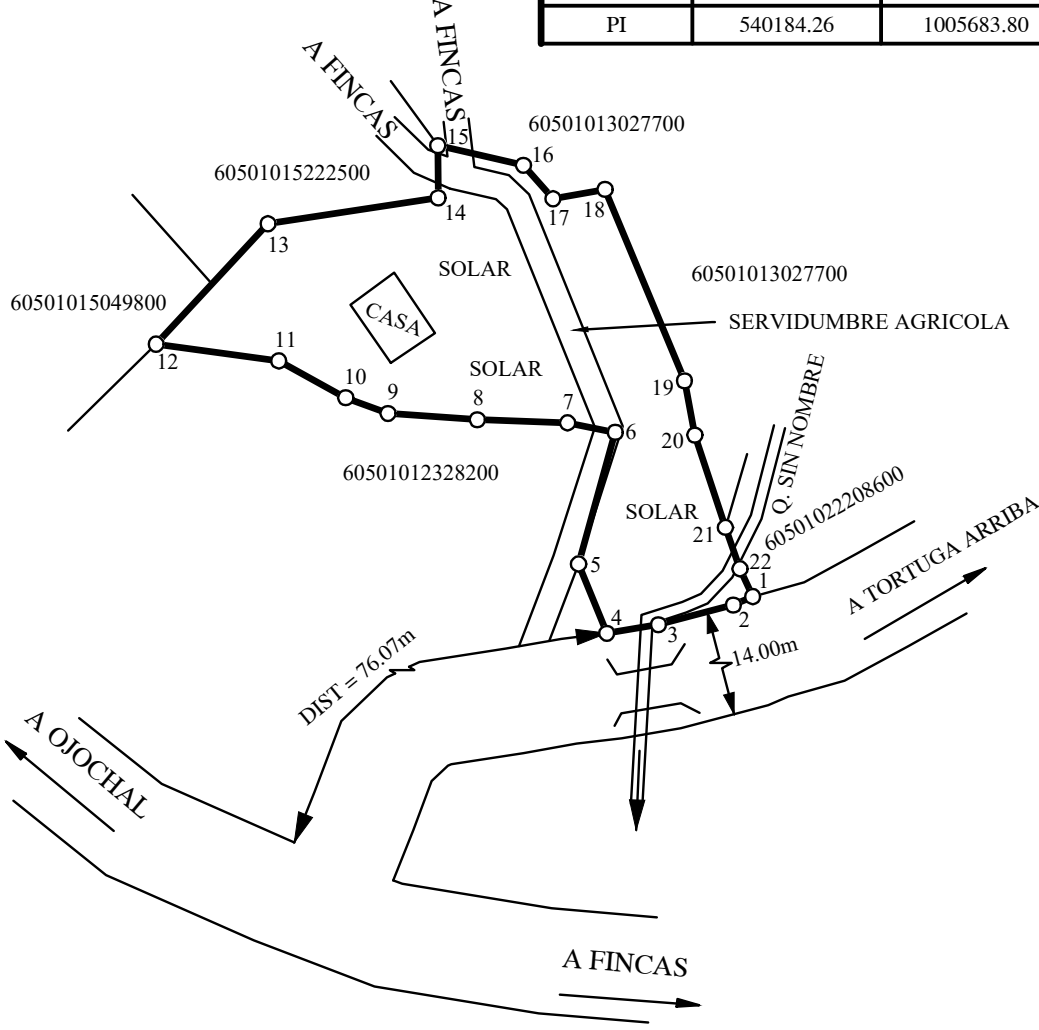
COORDENADAS PI

PUNTO	ESTE	NORTE
PI	540184.26	1005683.80

DERROTERO COORDENADAS CRTM05 (m)

PUNTO	ESTE	NORTE
1	540283.85	1005734.06
2	540278.76	1005731.82
3	540258.94	1005726.63
4	540245.26	1005724.34
5	540237.80	1005742.68
6	540247.52	1005777.52
7	540234.91	1005780.02
8	540211.01	1005780.84
9	540187.39	1005782.51
10	540176.22	1005786.67
11	540158.49	1005796.41
12	540126.06	1005800.83
13	540155.66	1005832.69
14	540200.66	1005839.54
15	540200.56	1005853.36
16	540223.23	1005848.18
17	540231.04	1005839.31
18	540244.82	1005841.79
19	540265.83	1005791.13
20	540268.55	1005776.77
21	540276.65	1005752.35
22	540280.50	1005741.40

EPOCA 2005.83, DATUM CR05, PROYECCION CRTM-05.
DATOS TOMADOS DE LA ORTOFOTO OFICIAL CR-SIRGAS EPOCA 2014.59, TRANSFORMADA AL DATUM CR05.
EXACTITUD ABSOLUTA +/- 2.00m
EXACTITUD RELATIVA +/- 0.2 m
ESCALA DEL MAPA CATASTRAL 1:5000.



NOTAS
LEVANTAMIENTO POLAR, POLIGONAL ABIERTA.
ERRORES ESTIMADOS:
ANGULAR 00° 01'
LINEAL 0.01m
DOY FE QUE LOS LINDEROS SON EXISTENTES
DISTANCIA FRENTE A CALLE PUBLICA, VERTICE 1 AL 4 = 39.93m

ESTE PLANO SERVIRÁ ÚNICAMENTE PARA REALIZAR EL MOVIMIENTO REGISTRAL. UNA VEZ INSCRITO EL FRACCIONAMIENTO, REUNION Y RECTIFICACION DE AREA RESPECTIVA, EL PLANO SURTIRÁ LOS EFECTOS JURÍDICOS CORRESPONDIENTES DESDE LA FECHA DE SU INSCRIPCIÓN EN LA SUBDIRECCIÓN CATASTRAL. MODIFICA LOS PLANOS CATASTRADOS N° P-1031246-2005 Y P-668822-2000

DE LA FINCA 6 123282-000 SE SEGREGA UN AREA DE 148 m² PARA REUNIR CON 8223.24 m² QUE SE SEGREGAN DE LA FINCA 6 132137-000 MISMA QUE RECTIFICA SU AREA A 8029 m²

SITUADO EN: LAJAS DISTRITO 01° PUERTO CORTES CANTON 05° OSA PROVINCIA 06° PUNTARENAS AREA: 8177 m²	INFORMACION DE REGISTRO ES PARTE FOLIO REAL N° 6 132137-000 AREA SEGUN REGISTRO: 8371.24 m ² IDENTIFICADOR PREDIAL: 60501013213700 FOLIO REAL N° 6 123282-000 AREA SEGUN REGISTRO: 5136.09 m ² IDENTIFICADOR PREDIAL: 60501012328200	Archivo: ojo-001	ESCALA 1: 2000
		PROFESIONAL RESPONSABLE LUIS MONTERO FONSECA INGENIERO TOPOGRAFO IT-32356	FECHA NOVIEMBRE 2023 PROTOCOLO TOMO 22753 FOLIO 156