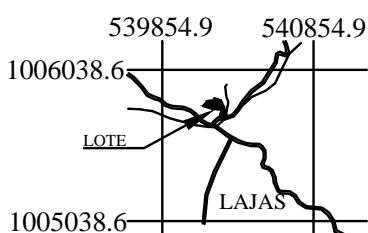
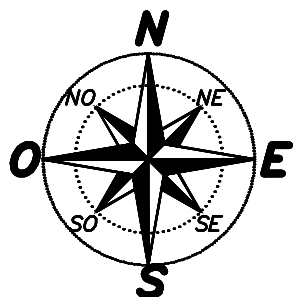


N° ENTERO 530147327

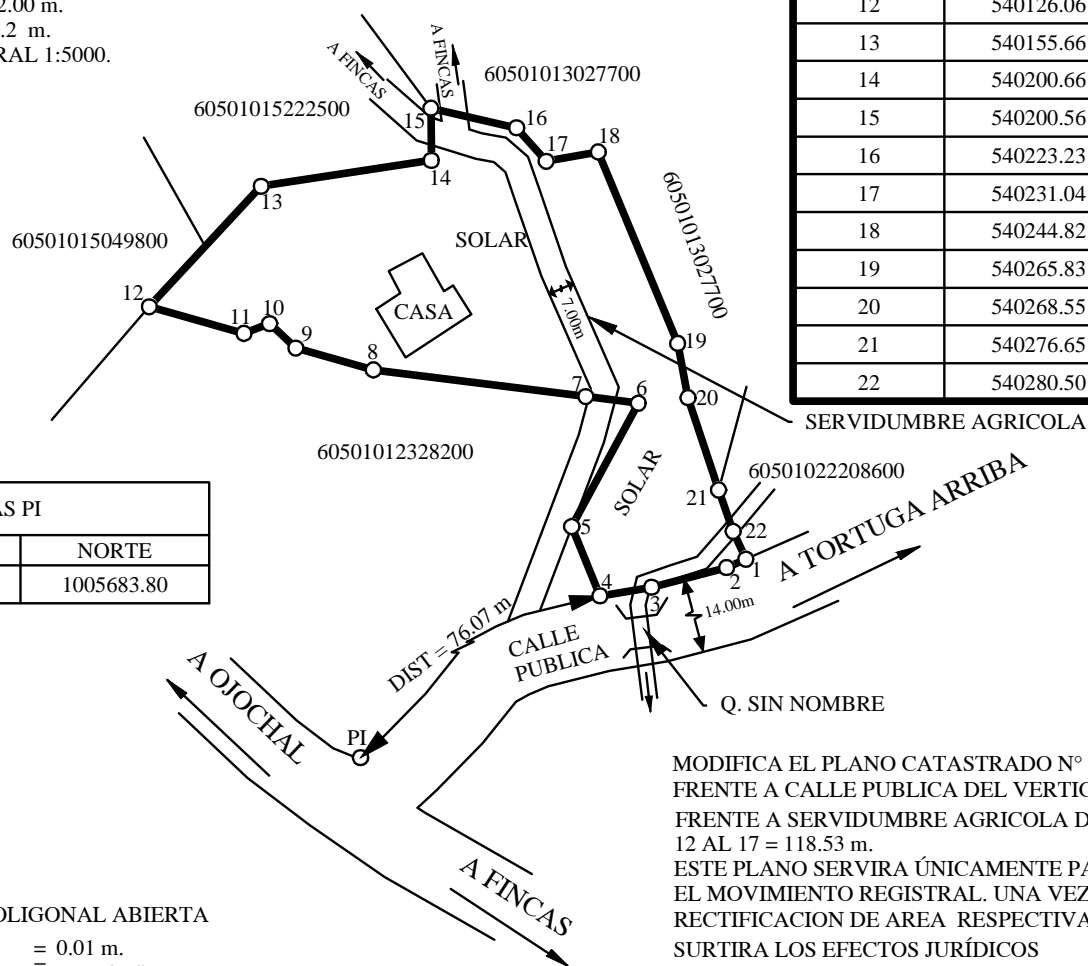


UBICACION
 HOJA --- CORONADO
 ESCALA -----1:50000
 COORDENADAS
 CRTM-05

EPOCA 2005.83, DATUM CR05, PROYECCION CRTM05.
 DATOS TOMADOS DE LA ORTOFOTO OFICIAL CR-SIRGAS EPOCA 2014.59, TRANSFORMADA AL DATUM CR05.
 EXACTITUD ABSOLUTA +/- 2.00 m.
 EXACTITUD RELATIVA : +/- 0.2 m.
 ESCALA DEL MAPA CATASTRAL 1:5000.

DERROTERO COORDENADAS CRTM05 (m)

PUNTO	ESTE	NORTE
1	540283.85	1005734.06
2	540278.76	1005731.82
3	540258.94	1005726.63
4	540245.26	1005724.34
5	540237.80	1005742.68
6	540255.41	1005775.32
7	540241.52	1005777.08
8	540185.34	1005784.12
9	540164.80	1005789.91
10	540157.87	1005796.37
11	540151.10	1005793.77
12	540126.06	1005800.83
13	540155.66	1005832.69
14	540200.66	1005839.54
15	540200.56	1005853.36
16	540223.23	1005848.18
17	540231.04	1005839.31
18	540244.82	1005841.79
19	540265.83	1005791.13
20	540268.55	1005776.77
21	540276.65	1005752.35
22	540280.50	1005741.40



COORDENADAS PI		
PUNTO	ESTE	NORTE
PI	540184.26	1005683.80

NOTAS:

LINDEROS EXISTENTES
 LEVANTAMIENTO POLAR, POLIGONAL ABIERTA
 ERROR LINEAL ESTIMADO = 0.01 m.
 ERROR ANGULAR ESTIMADO = 00°01'00"
 AFECTADO POR LA LEY DE AGUAS No 276 Y SUS REFORMAS.
 AFECTADO POR LA LEY FORESTAL 7575, ARTICULO 33.

MODIFICA EL PLANO CATASTRADO N° P-1031246-2005 FRENTE A CALLE PUBLICA DEL VERTICE 1 AL 4 = 39.84 m. FRENTE A SERVIDUMBRE AGRICOLA DEL VERTICE 12 AL 17 = 118.53 m. ESTE PLANO SERVIRA ÚNICAMENTE PARA REALIZAR EL MOVIMIENTO REGISTRAL. UNA VEZ INSCRITA LA RECTIFICACION DE AREA RESPECTIVA, EL PLANO SURTIRA LOS EFECTOS JURÍDICOS CORRESPONDIENTES DESDE LA FECHA DE SU INSCRIPCIÓN EN LA SUBDIRECCIÓN CATASTRAL PARA RECTIFICAR AREA

SITUADO EN: LAJAS DISTRITO 01° PUERTO CORTES CANTON 05° OSA PROVINCIA 06° PUNTARENAS	INFORMACION DE REGISTRO FOLIO REAL N°: 6 132137-000 IDENTIFICADOR PREDIAL: 60504003213700 AREA SEGUN REGISTRO 8371.24 m ²	Archivo: UVI-001.dwg	ESCALA 1: 2000
		PROFESIONAL RESPONSABLE LUIS MONTERO FONSECA INGENIERO TOPOGRAFO IT-32356	FECHA NOVIEMBRE 2023 PROTOCOLO TOMO 22753 FOLIO 156
AREA: 8143 m ²			