

COMPROBANTE DE INSCRIPCIÓN CATASTRAL


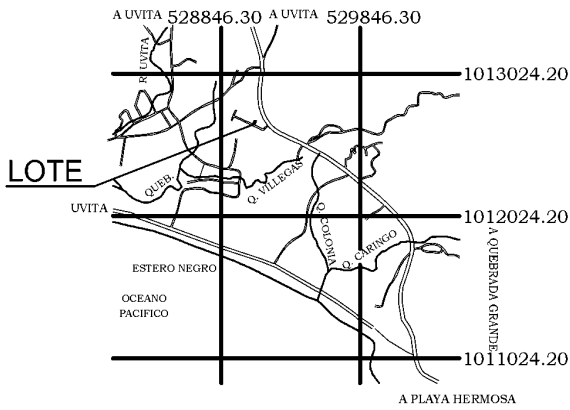
**REGISTRO NACIONAL**  
 REPUBLICA DE COSTA RICA  
**REGISTRO INMOBILIARIO**  
 SUBDIRECCIÓN CATASTRAL  
 INSCRIPCIÓN No:  
**6-2228903-2020**  
 Fecha: 28/09/2020 11:32:13  
 Registrador: JOSE ALONSO RETANA ZAMORA  
 F9D96E6944C9E4A43B47B0CC2D951355

Catastro Nacional  
**2020-75604-C**  
 23/09/2020 08:10:54  
 Reingreso

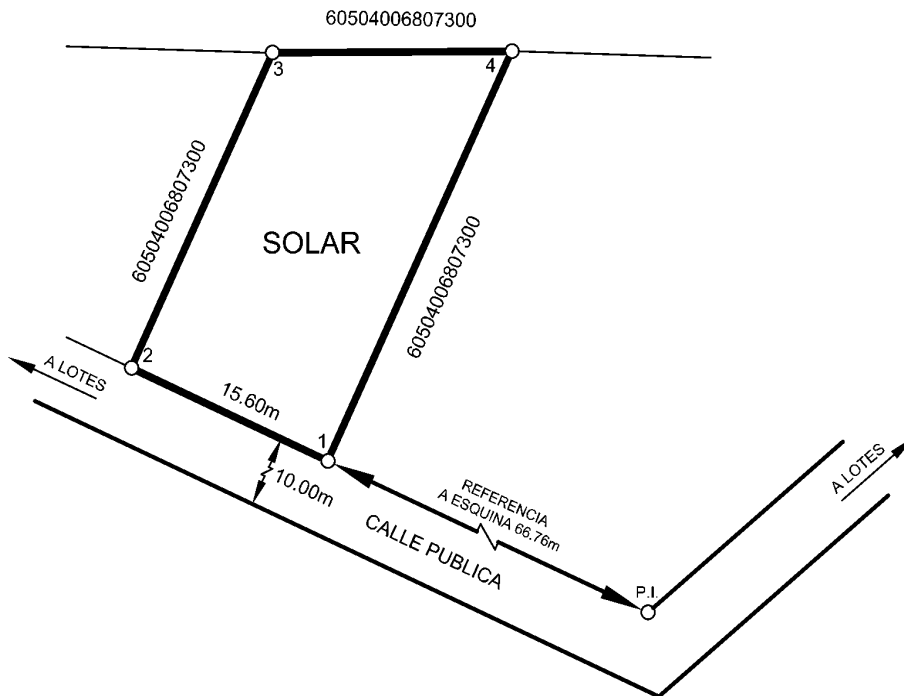
**cfia**  
 Contrato 910464  
 Fecha 16/09/2020  
 Visado CFIA

NUMERO DE ENTERO:  
 000376248645

**UBICACION GEOGRAFICA**  
 HOJA: CORONADO  
 ESCALA 1: 50,000



COORDENADAS NACIONALES CRTM05		
VERTICE	ESTE	NORTE
1	529069.17	1012653.56
2	529055.00	1012660.09
3	529065.19	1012682.24
4	529082.45	1012682.36



**NOTAS:**

- LINDEROS EXISTENTES
- ESCALA DEL MAPA CATASTRAL 1:5000
- MODIFICA AL PLANO NUMERO P-0780424-1988
- ERRORES ESTIMADOS: ANGULAR 0°01', LINEAL 0.01m.
- ENLACE A RED OFICIAL DE COORDENADAS: CRTM05
- DATOS TOMADOS DE LA ORTOFOTO OFICIAL AVISO 01-2011 PUBLICADO EN LA GACETA 146 DEL 29 DE JULIO DE 2011 DEL IGN Y REGISTRO INMOBILIARIO.
- ESTE PLANO SERVIRA UNICAMENTE PARA INSCRIBIR EL INMUEBLE. UNA VEZ INSCRITO EL FRACCIONAMIENTO RESPECTIVO,
- EL PLANO SURTIRA LOS EFECTOS JURIDICOS CORRESPONDIENTES DESDE LA FECHA DE SU INSCRIPCIÓN EN EL CATASTRO
- LEVANTAMIENTO POLAR POLIGONAL ABIERTA Y POLAR, EXACTITUD RELATIVA: +/- 0.20m. EXACTITUD ABSOLUTA: +/- 2.00m

Firmado digitalmente por HUGO ELIZONDO MORALES (FIRMA)  
 Fecha: 2020.08.03 20:55:32 -06'00'  
 HUGO ELIZONDO MORALES  
 TOPOGRAFO ASOCIADO T.A 4414

PROTOCOLO:		FECHA:	ESCALA:
TOMO: 19715	FOLIO:160-164	JULIO 2020	1: 500
LEV DETALLES DURON/33		AREA:	
SITUADO EN: UVITA		<b>438m<sup>2</sup></b>	
DISTRITO: 4º BAHIA BALLENA			
CANTON: 5º OSA			
PROVINCIA: 6º PUNTARENAS			

ES PARTE DE FOLIO REAL
6 068073-000
IDENTIFICADOR PREDIAL
60504006807300
AREA SEGUN REGISTRO
1ha3752.51m <sup>2</sup>