



# Gobierno del Estado de Yucatán

## Dirección de Catastro

### Cédula Catastral

Folio de Cédula: 148013 ✓  
Fecha de Cédula: 09/08/2012

#### Predio

Folio Catastral del Predio: 2048

Clase: Rustico

Uso: SOLAR

Ubicación: Tablaje No. 2048

Población: UCU

Municipio: UCU

#### Propietario Actual

#### Datos de Registro del Predio

Título de Propiedad: 296

Fecha del Título: 15/12/1993

Finca Número: 247762

Título Emitido Por: NOTARIO ABOGADO EMILIO DE J SOSA HEREDIA

Libro: PRIMERO

Tomo: 56-P

Volumen: Unico

Partida: 4

Folio: 69

#### Motivo de Expedición

APLICACION DE VALOR

#### Valores del Predio


Superficie del Terreno: 50,000.00 M2

Valor del Terreno: \$ 2,070.00

Superficie Construida: 0 M2

Valores de las Construcciones: \$ 0

Valor Catastral: \$ 2,070.00



**COPIA**




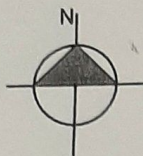
S14746120122-P783435

Formuló

El Director

MIRNA DEL SOCORRO HERNANDEZ  
CONTRERAS


C. LUIS EDUARDO AVILA MONFORTE  
ENCARGADO DE LA DIRECCION  
CAE/F.17



TABLAJE 100

TABLAJE 969

NICOLAS PINTO



TABLAJE 1971

LOCALIZACION

No. CAT.	2048
CALLE	
NUMERO	TAB 2048
COL.	
LOC.	UCU
MPIO.	UCU
FOLIO	
TOMO	
LIB.	
DEST.	SOLAR
CAMB.	
ORIG.	
CLASE	RUSTICO
REG.	
GRAV.	

CUADRO DE CONSTRUCCION

LADO		RUMBO	DISTANCIA	V	COORDENADAS	
EST	PV				Y	X
0	1	N 89°55'00" E	400.00	1	0.58	400.00
1	2	N 00°05'00" W	125.00	2	125.58	399.82
2	3	S 89°55'00" W	400.00	3	125.00	-0.18
3	0	S 00°05'00" E	125.00	0	0.00	0.00

SUPERFICIE = 05-00-00.00 Has.

CONST.

ANT. (a)	
T-A	
T-B	
ANT. MEDICATAN	
T-C	
T-D	
T-E	
MOD. MEDICATAN	
T-F	
T-G	
T-H	
MOD. (d)	
T-I	

PROPIETARIO:

ESCALA 1:5,000	DIBUJO CATASTRO ROXANA CAMPOS
PERITO VALUADOR	REVISO

COORDINADOR	JEFE DEPTO. TEC.
-------------	------------------

VxM2	FT	FDO.	I	V.R.	SUP.	VALOR DE LA FRACCION
					5-00-00.00 Has.	\$
						"
						"
						"
VALOR TOTAL DEL TERRENO						\$

GRUPO	TIPO	Vx M2	SUPERFICIE	VALOR DE LA FRACCION
				\$
				"
				"
				"
				"
				"
VALOR TOTAL DE CONSTRUCCIONES				"
VALOR TOTAL DE PREDIO				"
VALOR CATASTRAL				\$

MERIDA, YUC. A 30 DE JULIO DE 2012

CAE/F. 16  
Fecha de elaboración 29/08/2008  
No. de revisión: 01