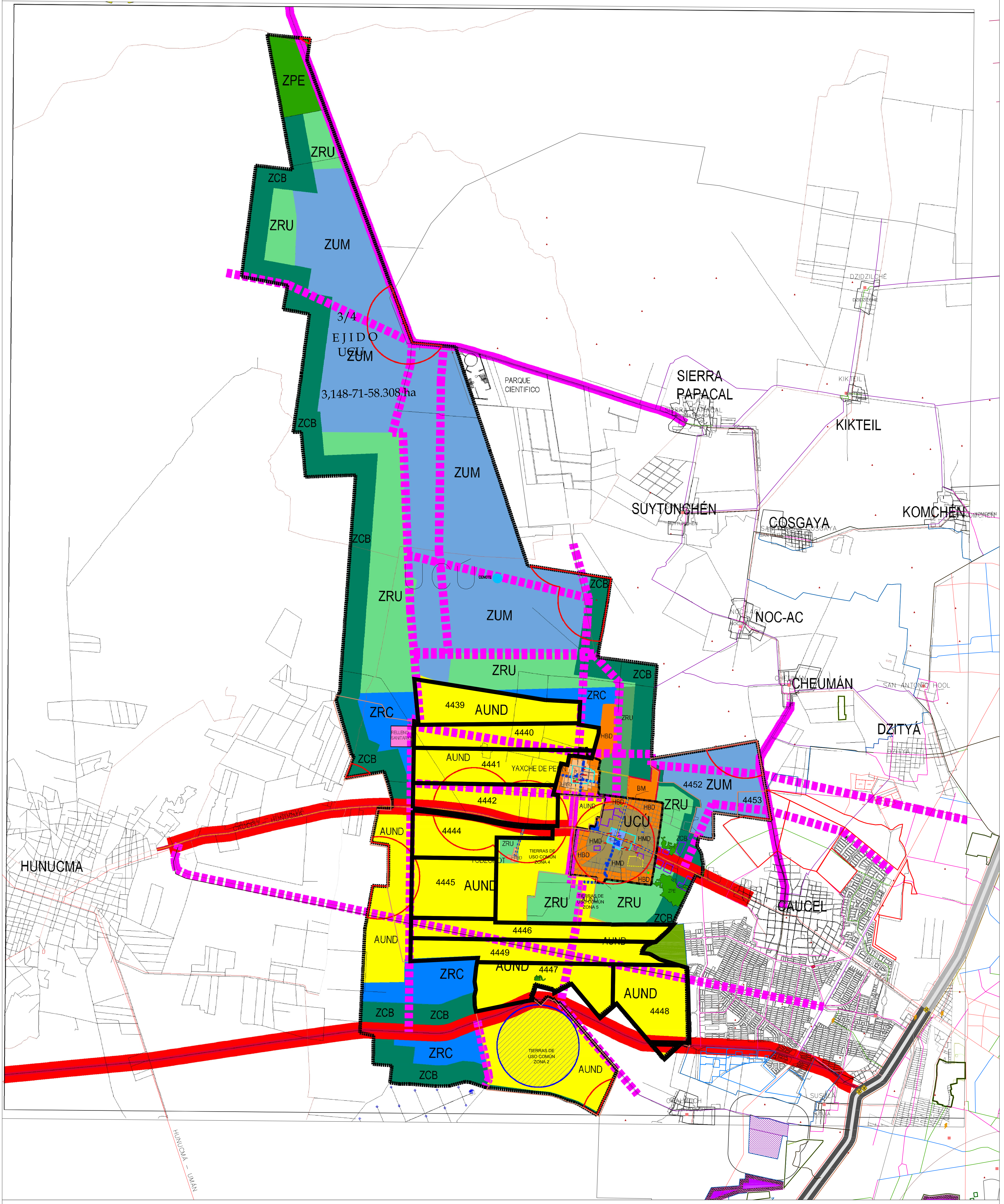


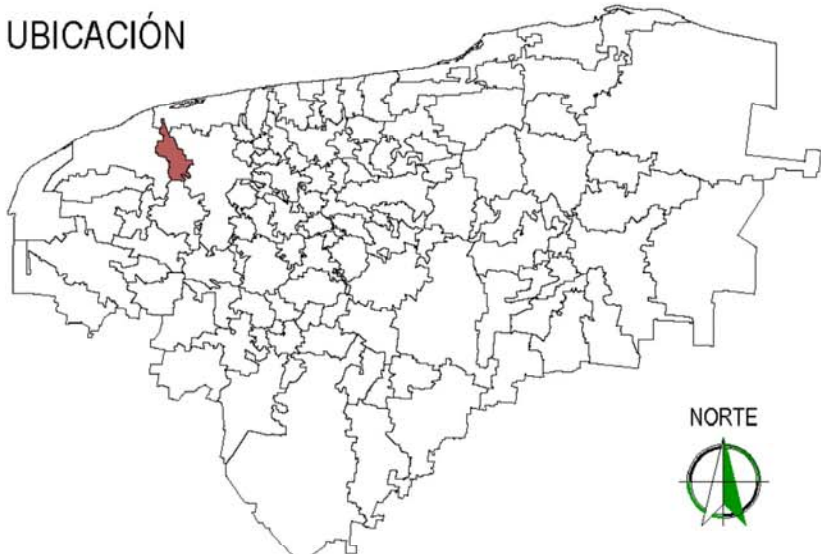
PROGRESO



PLANO

Carta Síntesis E-1

UBICACIÓN



FUENTE: ELABORACIÓN PROPIA BASADA EN INFORMACIÓN DEL INSTITUTO NACIONAL DE ESTADÍSTICA Y GEOGRAFÍA, INEGI 2018. COMISIÓN FEDERAL DE ELECTRICIDAD, CFE 2018. SECRETARÍA DE COMUNICACIONES Y TRANSPORTE, SCT 2018. SECRETARÍA DE MEDIO AMBIENTE Y DESARROLLO URBANO, SEDUMA 2018. INSTITUTO NACIONAL DE ANTROPOLOGÍA E HISTORIA YUCATÁN, INAH. CATALOGO DE CONSTRUCCIONES RELIGIOSAS DEL EDO. DE YUCATÁN

SIMBOLOGIA

- VIALIDAD PRIMARIA DE ALTO IMPACTO
- VIALIDAD PRIMARIA DE MEDIANO IMPACTO
- VIALIDAD PRIMARIA DE MEDIANO IMPACTO (PROPUESTA)
- VIALIDAD DE BAJO IMPACTO
- CICLOVÍA
- LIMITE DE LA MANCHA URBANA
- LIMITE MUNICIPAL

ZPE

ZONA DE PRESERVACIÓN ECOLÓGICA

ZCB

ZONA DE CORREDOR BIOLÓGICO

ZRU

ZONA DE RESERVA RURAL

ZRC

ZONA DE RESERVA DE CRECIMIENTO

ZUM

ZONA DE USO MIXTO

ZA

ZONA DE AMORTIGUAMIENTO

BM

BANCO DE MATERIALES

ZONA DE MONUMENTO NATURAL-AGUA

HBD

HABITACIONAL DE BAJA DENSIDAD

HMD

HABITACIONAL Y MIXTO DE MEDIANA DENSIDAD

AUND

ÁREA URBANA PARA NUEVOS DESARROLLOS

HRBD

HABITACIONAL RURAL DE BAJA DENSIDAD

EQUIPAMIENTO

INDUSTRIA MANUFACTURERA

AGROPECUARIO

ÁREA VERDE (PARQUE)

DESARROLLO PROGRAMADO

ZONA DE PATRIMONIO CULTURAL

PHM

PATRIMONIO HISTÓRICO (MONUMENTO)

CH

CENTRO HISTÓRICO

ZP

ZONA DE PATRIMONIO HISTÓRICO (HACIENDA)

FACHADA HISTÓRICA

VIVIENDA VERNÁCULA

RANGO IV

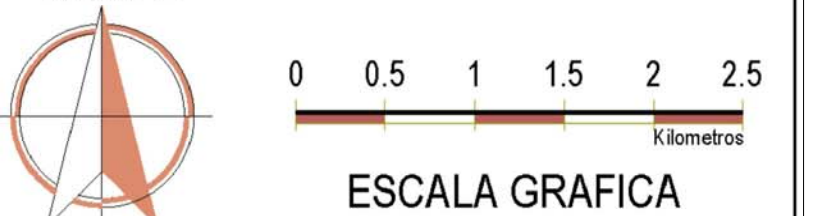
PATRIMONIO ARQUEOLÓGICO

AYUNTAMIENTO 2015-2018

C. MARIO ALBERTO CHAN GARCIA
PRESIDENTE MUNICIPAL

C. MARIA GAUDENCIA CHAN DZUL
SECRETARIA MUNICIPAL

NORTE



ESCALA GRÁFICA