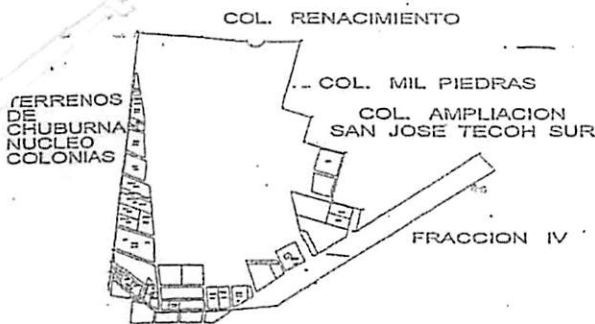


Tab: 15,868, 15,869, 15,870
 Area: Total: 15,831.89 m²

EN LOS PUNTOS 1 AL 6 SE ENCONTRO UNA VARIACION DE +/- 5 CMS CON RESPECTO A LAS MEDIDAS DE LAS FOTOGRAFIAS PROPORCIONADAS. EL PUNTO 7, 8 Y 9 FUERON TRAZADOS CON LAS MEDIDAS PROPORCIONADAS YA QUE NO SE ENCONTRARON EN EL LUGAR.


000053



No. CAT	
CALLE	
NUMERO	15868
POL.	KANASIN
LOC.	Kanasin, Yucatán
MPIO.	Kanasin, Yucatán
FOLIO	
TOMO	
LIB.	

DEST
CAMB.
ORIG.
CLASE
REG.
GRAV.

CONST.	
ANT.(a)	
T-A	
T-B	
ANT.MED.(b)	
T-C	
T-D	
T-E	
MOD.MED.(c)	
T-F	
T-G	
T-H	
MOD.MED.(d)	
T-I	
T-J	
T-K	
T-L	
T-M	
T-N	



MANZANA
LOTE

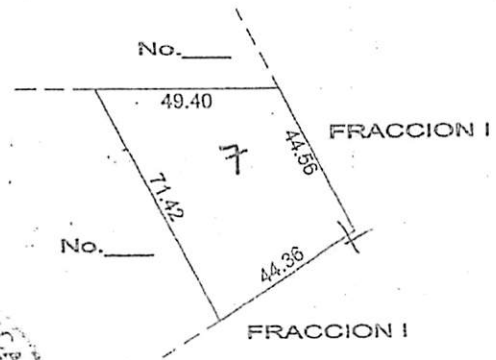
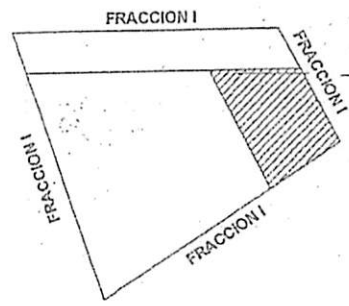
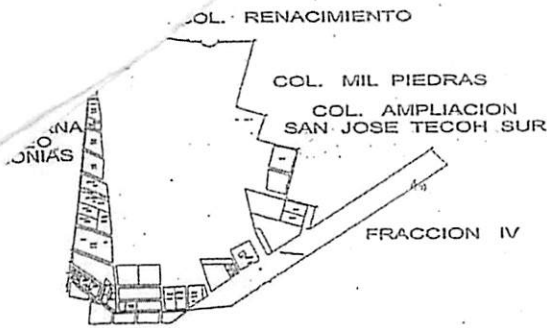
PROPIETARIO

ESCALA 1:2000	DIBUJO V. ARCIQUE
PERITO VALUADOR	REVISOR

SUB-JEFE TEC.	JEFE DEPTO. CAT.
---------------	------------------

V.xM2	FTE.	FDO.	I	V.R.	SUP.	VALOR DE LA FRACCION
					3,249.55 M²	\$
						\$
						\$
						\$
VALOR TOTAL DEL TERRENO						\$ 450.00

GRUPO	TIPO	V.xM2	SUPERFICIE	VALOR DE LA FRACCION
				\$
				\$
				\$
				\$
				\$
				\$
				\$
				\$
				\$
				\$
				\$
VALOR TOTAL DE CONSTRUCCIONES				\$
VALOR TOTAL DE PREDIO				\$
VALOR CATASTRAL				\$ 450.00



No. CAT. _____
 CALLE _____
 NUMERO 15,869
 POL. KANASIN
 LOC. Kanasin, Yucatán
 MPIO. Kanasin, Yucatán
 FOLIO _____
 TOMO _____
 LIB. _____

DEST _____
 CAMB. _____
 ORIG. _____
 CLASE _____
 REG. _____
 GRAV. _____

CONST.
 ANT.(a)
 T-A
 T-B
 ANT.MED.(b)
 T-C
 T-D
 T-E
 MOD.MED.(c)
 T-F
 T-G
 T-H
 MOD. ()
 T-I
 T-J
 T-K
 T-L
 T-M
 T-N

MANZANA _____
 LOTE _____

PROPIETARIO _____



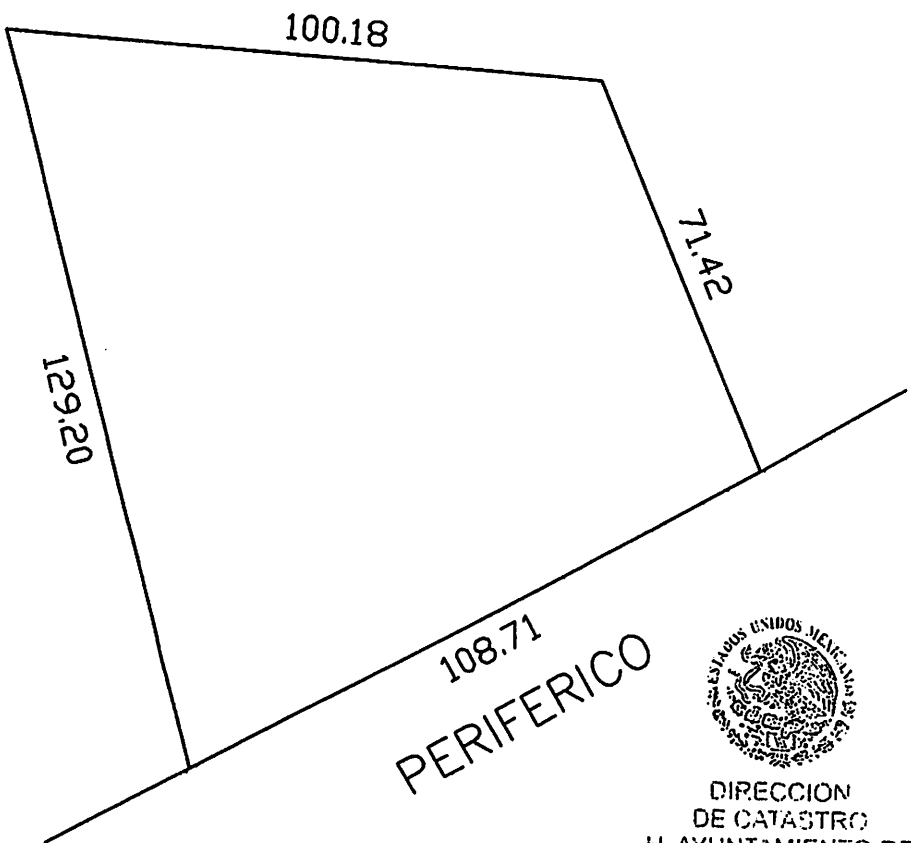
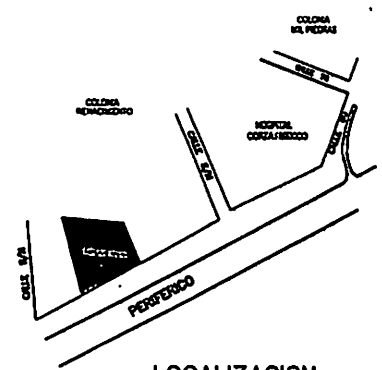
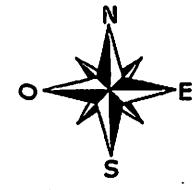
ESCALA 1:2000	DIBUJO V. ARCIQUE
PERITO VALUADOR	REVISO

SUB-JEFE TEC.	JEFE DEPTO. CAT.
---------------	------------------

V.xm2	FTE.	FDO.	I	V.R.	SUP.	VALOR DE LA FRACCION
					2,550.17 M ²	\$
						"
						"
VALOR TOTAL DEL TERRENO						\$ 4.50

GRUPO	TIPO	V.xm2	SUPERFICIE	VALOR DE LA FRACCION
				\$
				"
				"
				"
VALOR TOTAL DE CONSTRUCCIONES				"
VALOR TOTAL DE PREDIO				"
VALOR CATASTRAL				\$ 4.50

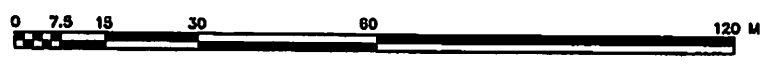
MERIDA, YUC; A AGOSTO DE 2005



DIRECCION DE CATASTRO
 H. AYUNTAMIENTO DE KANASIN, YUCATÁN
 2015 - 2018

LOCALIZACION

No. TABLAJE:	15870
CALLE.	
NUMERO.	
FRACC.	
LOC.	KANASIN
MPIO.	KANASIN
FOLIO.	
TOMO.	
LIB.	
DEST.	SOLAR
CAMB.	
ORIG.	
CLASE.	RUSTICO
REG.	
GRAV.	



ESCALA GRAFICA

ESCALA 1: 1,200	DIBUJO J.A. VENTURA K. CATASTRO-001
DIRECTOR CATASTRO	J. DEPTO TECNICO

Vx M2	FT	FDO.	IRREG.	SUPERFICIE (M2)	VALOR
				10,000.00	\$
VALOR TOTAL DEL TERRENO					\$

PERITO VALUADOR	REVISO
-----------------	--------

NIVEL	TIPO	Vx M2	SUPERFICIE (M2)	VALOR
VALOR TOTAL DE CONSTRUCCIONES				\$
VALOR CATASTRAL				\$

22 DE FEBRERO DEL 2016
 KANASIN, YUCATAN. MEXICO.