

COMPROBANTE DE INSCRIPCION CATASTRAL



REGISTRO INMOBILIARIO
SUBDIRECCIÓN
CATASTRAL

INSCRIPCIÓN No:
6-63206-2024

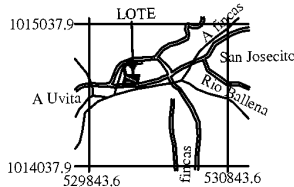
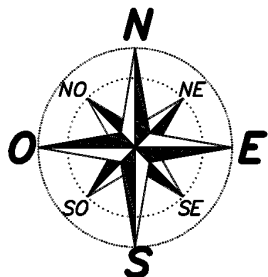
Fecha: 22/11/2024 11:09:27
Registrador: NEVIKER MADRIGAL CALVO
6F078D02A9AF6A8DC0628D063674CF07

Catastro Nacional
2024-63667-C
21/11/2024 08:31:18
Reingreso



Contrato 1148496
Fecha 20/11/2024
Visado CFIA

N° ENTERO 506982653



UBICACION
HOJA --- REPUNTA
ESCALA -----1:50000
COORDENADAS
CRTM-05

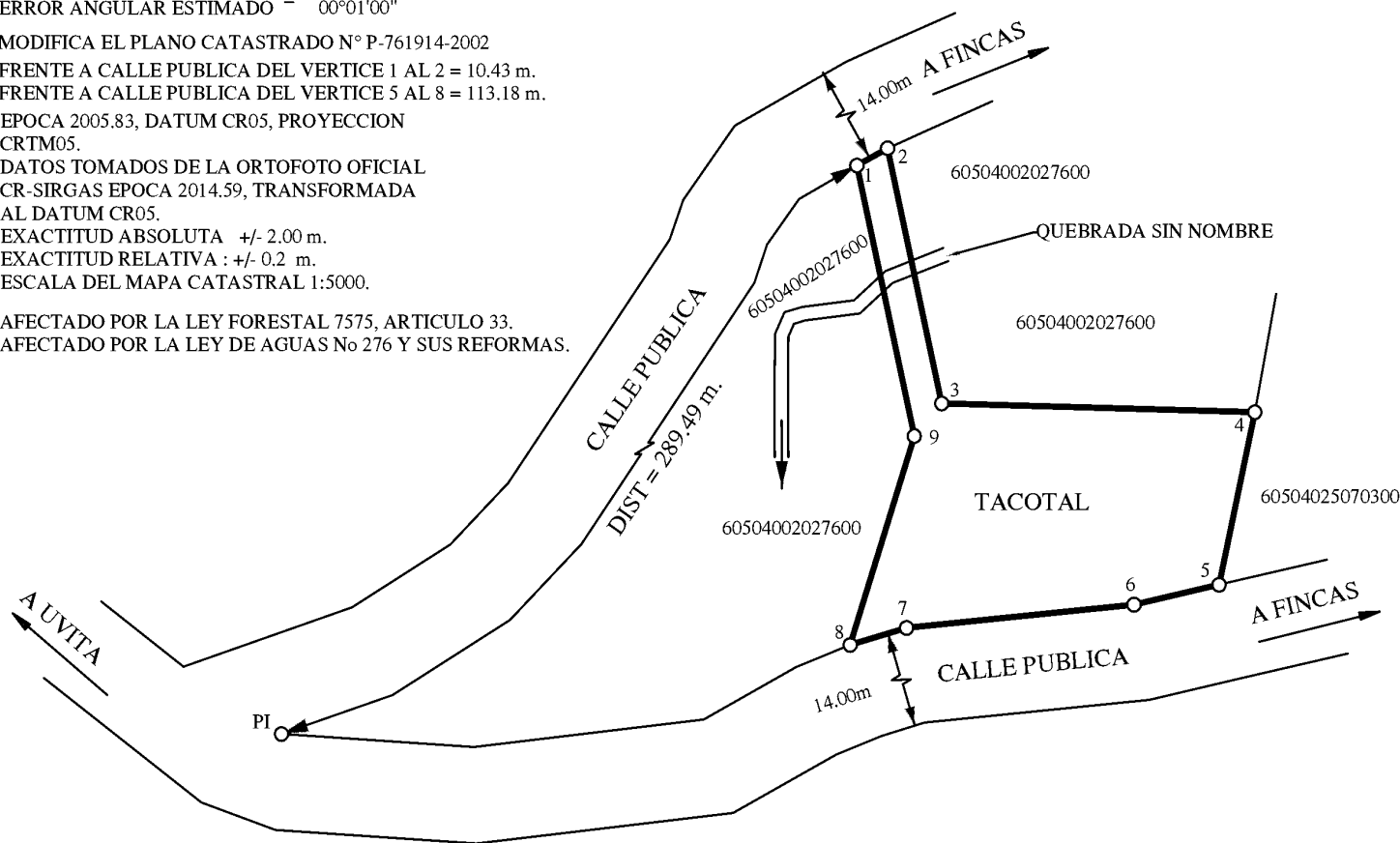
DERROTERO COORDENADAS CRTM05 (m)		
PUNTO	ESTE	NORTE
1	530095.52	1014744.64
2	530104.66	1014749.65
3	530120.81	1014675.41
4	530214.27	1014672.88
5	530203.59	1014622.68
6	530178.21	1014616.89
7	530110.33	1014610.14
8	530093.51	1014605.17
9	530112.63	1014665.94

NOTAS:

LINDEROS EXISTENTES
LEVANTAMIENTO POLAR, POLIGONAL ABIERTA
ERROR LINEAL ESTIMADO = 0.01 m.
ERROR ANGULAR ESTIMADO = 00°01'00"

MODIFICA EL PLANO CATASTRADO N° P-761914-2002
FRENTE A CALLE PUBLICA DEL VERTICE 1 AL 2 = 10.43 m.
FRENTE A CALLE PUBLICA DEL VERTICE 5 AL 8 = 113.18 m.
EPOCA 2005.83, DATUM CR05, PROYECCION CRTM05.
DATOS TOMADOS DE LA ORTOFOTO OFICIAL CR-SIRGAS EPOCA 2014.59, TRANSFORMADA AL DATUM CR05.
EXACTITUD ABSOLUTA +/- 2.00 m.
EXACTITUD RELATIVA : +/- 0.2 m.
ESCALA DEL MAPA CATASTRAL 1:5000.

AFECTADO POR LA LEY FORESTAL 7575, ARTICULO 33.
AFECTADO POR LA LEY DE AGUAS No 276 Y SUS REFORMAS.



FINCA COMPLETA

SITUADO EN: BALLENA DISTRITO 04° BAHIA BALLENA CANTON 05° OSA PROVINCIA 06° PUNTARENAS	INFORMACION DE REGISTRO FOLIO REAL N°: 6 020276-000 IDENTIFICADOR PREDIAL: 60504002027600 AREA SEGUN REGISTRO 6911.30 m ²	Archivo: BAM-002.dwg	ESCALA 1: 2000
		PROFESIONAL RESPONSABLE LUIS ALBERTO MONTERO FONSECA Firmado digitalmente por LUIS ALBERTO MONTERO FONSECA (FIRMA) Fecha: 2024.09.02 10:26:46 -06'00' (FIRMA) LUIS MONTERO FONSECA INGENIERO TOPOGRAFO IT-32356	FECHA JULIO 2024 PROTOCOLO TOMO 22753 FOLIO 116
AREA: 6911 m²			