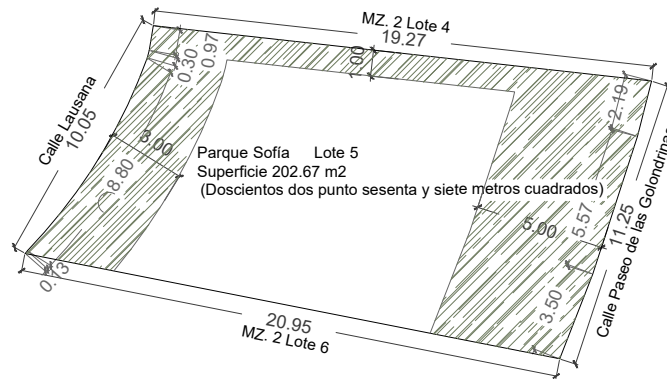
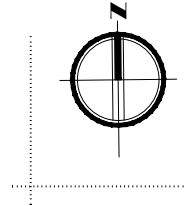


Dirección: CALLE PASEO DE LAS GOLONDRINAS, LOTE 5, MZ. 2, SM. 47,
PARQUE SOFÍA, FRACC. LAUSANA, BENITO JUÁREZ, Q.ROO

LT-5



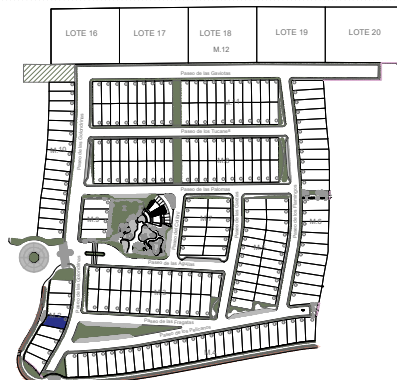
Colindancias:

- Al Norte en 19.27 m. con manzana 2 Lote 4
- Al Este en 11.25 m. con calle Paseo de las Golondrinas
- Al Sur en 20.95 m. con manzana 2 Lote 6
- Al Oeste en 10.05 m. con Calle Lausana

USO DE SUELO:

	Frente	5.00m	Superficie máxima de desplante	(COS)=	0.55
	Fondo	3.00m	Superficie máxima de construcción	(CUS)=	1.6
RESTRICCIONES	Lateral	1.00m			
	Altura máxima	11.00m			
	Niveles máximos	3 niveles			

Ubicación:



Plano de localización y norte

