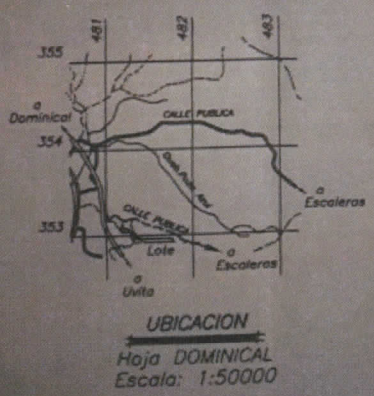
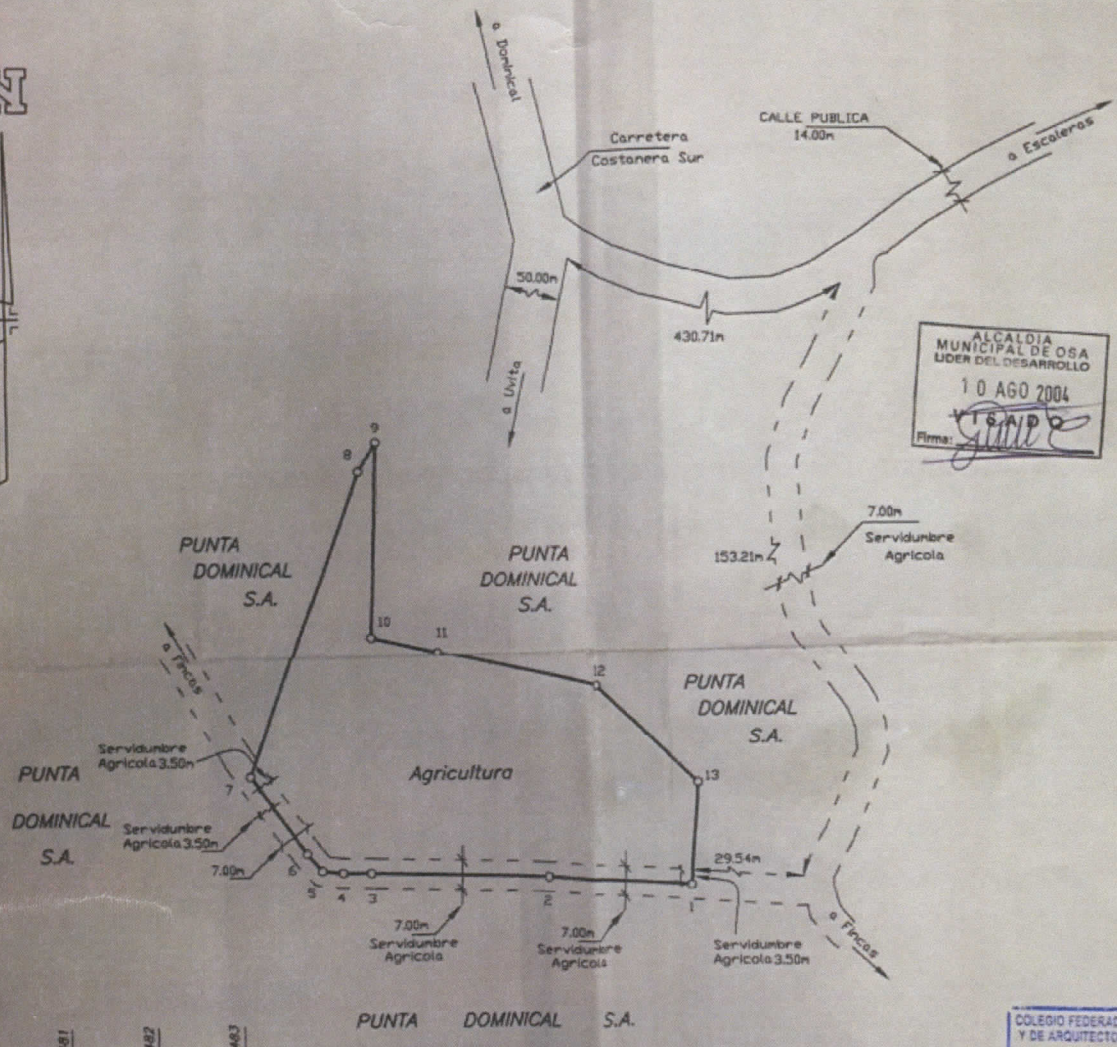



REGISTRO NACIONAL
CATASTRO NACIONAL
El presente plano ha cumplido con los requisitos exigidos por la ley por lo que ha sido registrado.
2-94M69-2004
09 AGO 2004
Firma Autorizada



LINEA	A C I M U T	DIST.(m)
1-2	274° 07.4'	34.37
2-3	271° 57.3'	41.13
3-4	270° 52.4'	6.5
4-5	276° 30.5'	4.77
5-6	319° 17.2'	5.42
6-7	324° 22.7'	22.18
7-8	019° 34'	75.7
8-9	031° 15.8'	7.66
9-10	181° 27'	45.38
10-11	103° 1'	15.64
11-12	103° 1'	38.59
12-13	133° 48.3'	32.98
13-1	184° 07.4'	24.19



COLEGIO FEDERADO DE INGENIEROS Y DE ARQUITECTOS DE COSTA RICA
* 06 AGO 2004
ANOTADO

- NOTAS:
- o Levantamiento polar. Poligonal abierta
 - o Error angular estimado 0*01'
 - o Error lineal estimado 0.01 m
 - o Este plano modifica al catastro N°P-430804-1997
 - o Distancia frente a servidumbre agricola es de 121.37m
 - o Unicamente para uso agricola

PROPIEDAD DE: Cedula Juridica: THE POINT FROM THE SKY S.A. 3-101-310866	AREA: 5047.79 m ² Area Segun Registro: 6313.59 m ²	SITUADO EN: DOMINICAL DISTRITO: 4*BAHIA BALLENA CANTON: 5*OSA PROVINCIA: 6*PUNTARENAS	ESCALA: 1:1000 FECHA: JUNIO 2004 ARCHIVO: C LAS OLAS
FRANCISCO REYES ROJAS PERITO TOPOGRAFO P.T. N° 2271		PROTOKOLO TOMO: 12618 FOLIO: 132	ES PARTE DE FOLIO REAL 6 107493-000