

COMPROBANTE DE INSCRIPCIÓN CATASTRAL

REGISTRO INMOBILIARIO
SUBDIRECCIÓN
CATASTRAL
INSCRIPCIÓN No:
6-35044-2024
Fecha: 09/07/2024 15:18:30
Registrador: OSCAR MAURICIO AGUILAR CORDOBA
5C2408522FA245CDCDBF51AFCFEE1C55

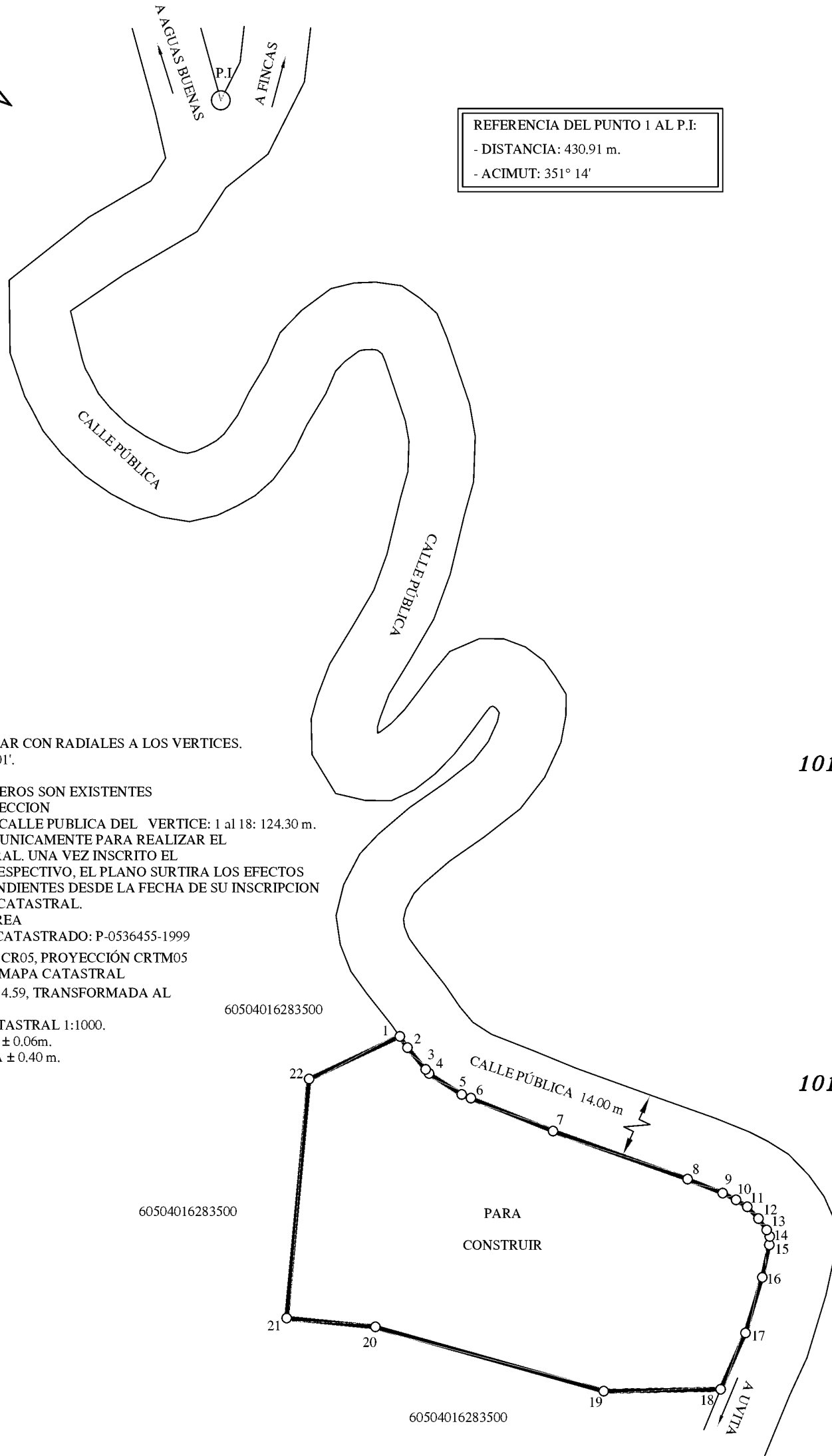

Catastro Nacional
2024-22488-C
05/07/2024 10:28:55
Reingreso

cfia
Contrato 1125159
Fecha 04/07/2024
Visado CFIA

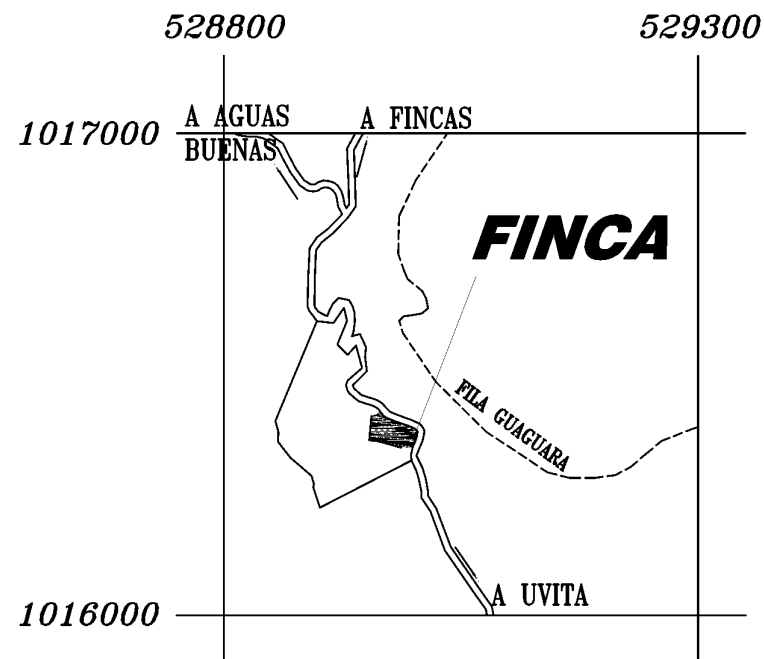
N. DE ENTERO: 549458492

COORDENADAS CRTM05

PUNTO	ESTE (m)	NORTE (m)
1	529131.66	1016417.76
2	529133.29	1016415.42
3	529137.13	1016410.90
4	529137.84	1016410.07
5	529144.74	1016405.71
6	529146.69	1016404.95
7	529164.05	1016398.09
8	529192.49	1016388.09
9	529199.92	1016385.17
10	529202.75	1016383.79
11	529205.10	1016382.33
12	529207.50	1016379.89
13	529209.25	1016377.50
14	529209.86	1016376.13
15	529209.78	1016374.42
16	529208.30	1016367.65
17	529204.75	1016356.07
18	529199.50	1016344.37
19	529174.77	1016343.99
20	529126.48	1016357.35
21	529107.73	1016359.18
22	529112.51	1016408.91
Coordenadas CRTM05		
Punto	Este (m)	Norte (m)
P.I	529092.36	1016837.40



- NOTAS:
- POLIGONAL ABIERTA.
 - LEVANTAMIENTO POLAR CON RADIALES A LOS VERTICES.
 - ERROR ANGULAR: 00°01'.
 - ERROR LINEAL: 0.01m.
 - DOY FE QUE LOS LINDEROS SON EXISTENTES
 - P.I= PUNTO DE INTERSECCION
 - DISTANCIA FRENTE A CALLE PUBLICA DEL VERTICE: 1 al 18: 124.30 m.
 - ESTE PLANO SERVIRA UNICAMENTE PARA REALIZAR EL MOVIMIENTO REGISTRAL. UNA VEZ INSCRITO EL FRACCIONAMIENTO RESPECTIVO, EL PLANO SURTIRA LOS EFECTOS JURIDICOS CORRESPONDIENTES DESDE LA FECHA DE SU INSCRIPCIÓN EN LA SUBDIRECCION CATASTRAL.
 - PARA FRACCIONAR AREA
 - MODIFICA AL PLANO CATASTRADO: P-0536455-1999
 - ÉPOCA 2005.83, DATUM CR05, PROYECCIÓN CRTM05
 - DATOS TOMADOS DEL MAPA CATASTRAL CR-SIRGAS ÉPOCAA 2014.59, TRANSFORMADA AL DATUM CR05.
 - ESCALA DEL MAPA CATASTRAL 1:1000.
 - EXACTITUD RELATIVA ± 0.06m.
 - EXACTITUD ABSOLUTA ± 0.40 m.



UBICACIÓN GEOGRÁFICA
HOJA CARTOGRÁFICA: REPUNTA
PROYECCION CARTOGRÁFICA CRTM05
ESCALA: 1: 50.000

PABLO CASTILLO BALDARES (FIRMA)
Firmado digitalmente por PABLO CASTILLO BALDARES (FIRMA)
Fecha: 2024.06.28 12:04:44 -06'00'
PABLO CASTILLO BALDARES
ING. TOPOGRAFO IT-27518

INFORMACION DE REGISTRO
ES PARTE DEL FOLIO REAL:
6 162835 -0000
IDENTIFICADOR PREDIAL:
60504016283500
ÁREA SEGÚN REGISTRO:
60 136.98 m²

ÁREA 4 866 m²
PROTOCOLO: TOMO No: 21194
FOLIO: 182

SITUADO EN: BAHÍA BALLENA
DISTRITO: 04° BAHIA BALLENA
CANTÓN: 05° OSA
PROVINCIA: 06° PUNTARENAS

ESCALA: 1: 1000
FECHA: ABRIL 2024