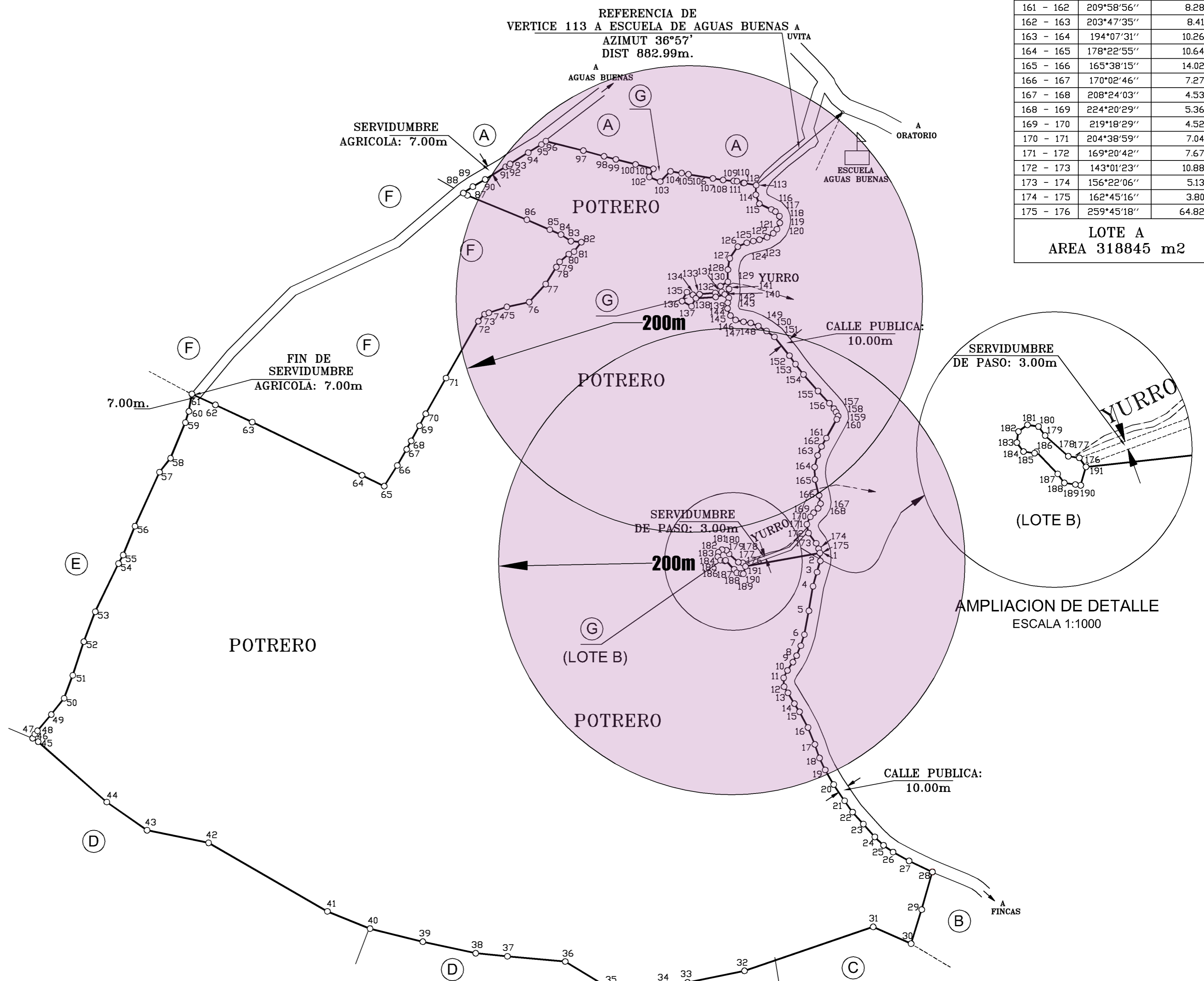


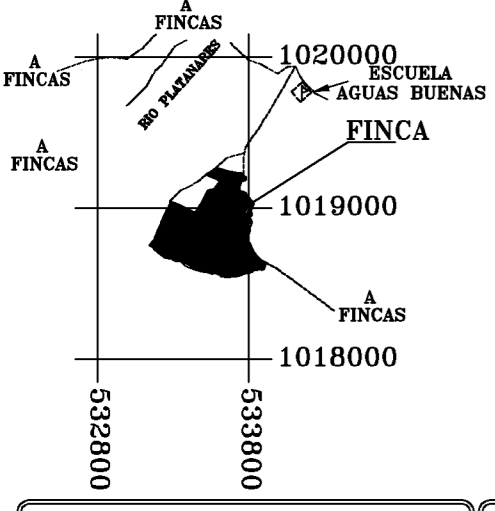
DERROTERO			DERROTERO			DERROTERO		
LINEA	A Z I M U T	DIST. (m)	LINEA	A Z I M U T	DIST. (m)	LINEA	A Z I M U T	DIST. (m)
176 - 177	323°26'27"	3.83	1 - 2	176°43'52"	6.85	50 - 51	20°40'05"	21.01
177 - 178	278°26'27"	3.83	2 - 3	196°23'36"	10.01	51 - 52	18°10'47"	30.40
178 - 179	311°49'27"	10.66	3 - 4	195°49'48"	12.57	52 - 53	20°52'30"	27.48
179 - 180	323°29'45"	3.83	4 - 5	189°33'16"	21.40	53 - 54	25°47'13"	45.84
180 - 181	278°26'27"	3.83	5 - 6	190°46'53"	20.74	54 - 55	28°33'29"	8.33
181 - 182	233°26'27"	3.83	6 - 7	197°38'49"	9.97	55 - 56	22°17'37"	26.76
182 - 183	188°26'27"	3.83	7 - 8	203°12'00"	9.21	56 - 57	24°23'28"	50.87
183 - 184	143°26'27"	3.83	8 - 9	209°16'55"	6.43	57 - 58	38°25'27"	15.22
184 - 185	98°26'27"	3.83	9 - 10	213°22'01"	8.55	58 - 59	22°33'29"	33.12
185 - 186	53°26'27"	0.84	10 - 11	207°16'03"	7.13	59 - 60	17°36'01"	10.07
186 - 187	136°17'27"	10.52	11 - 12	177°14'30"	7.54	60 - 61	09°39'20"	15.11
187 - 188	143°26'27"	3.83	12 - 13	148°01'03"	6.29	61 - 62	114°52'28"	22.24
188 - 189	98°26'27"	3.83	13 - 14	148°56'02"	10.75	62 - 63	115°01'41"	34.83
189 - 190	98°26'27"	1.85	14 - 15	147°59'09"	8.26	63 - 64	115°49'57"	104.61
190 - 191	15°52'27"	6.59	15 - 16	151°37'11"	15.34	64 - 65	116°08'40"	21.19
191 - 1	79°46'03"	64.02	16 - 17	157°50'34"	15.61	65 - 66	32°20'59"	20.93
AREA DE DERROTERO LOTE B: 202 m <sup>2</sup>			17 - 18	161°13'57"	12.34	66 - 67	30°09'18"	16.04
			18 - 19	154°31'42"	11.32	67 - 68	28°16'29"	8.20
			19 - 20	149°51'53"	14.48	68 - 69	28°47'11"	14.81
			20 - 21	146°04'44"	16.80	69 - 70	27°18'46"	11.52
			21 - 22	144°51'33"	11.87	70 - 71	29°40'25"	35.27
			22 - 23	137°57'44"	13.79	71 - 72	29°31'38"	56.06
			23 - 24	138°17'08"	14.72	72 - 73	41°55'15"	8.07
			24 - 25	133°53'29"	10.43	73 - 74	71°54'52"	3.86
			25 - 26	125°30'49"	10.02	74 - 75	71°54'52"	16.21
			26 - 27	118°45'23"	15.69	75 - 76	77°52'32"	19.61
			27 - 28	115°18'37"	22.12	76 - 77	42°22'18"	20.94
			28 - 29	195°51'31"	33.58	77 - 78	32°10'33"	17.23
			29 - 30	197°19'04"	30.59	78 - 79	32°10'33"	5.31
			30 - 31	293°52'34"	35.57	79 - 80	50°00'03"	10.23
			31 - 32	251°08'34"	116.58	80 - 81	64°34'42"	4.95
			32 - 33	258°30'34"	49.80	81 - 82	37°46'57"	10.31
			33 - 34	261°25'34"	20.36	82 - 83	27°54'40"	9.01
			34 - 35	268°01'34"	47.37	83 - 84	303°15'12"	10.19
			35 - 36	301°05'34"	43.71	84 - 85	293°37'15"	10.47
			36 - 37	275°09'34"	49.75	85 - 86	293°27'09"	21.42
			37 - 38	275°33'34"	27.32	86 - 87	292°19'54"	55.12
			38 - 39	282°18'34"	46.42	87 - 88	299°06'55"	3.95
			39 - 40	283°53'34"	46.58	88 - 89	55°55'35"	9.78
			40 - 41	292°00'34"	39.46	89 - 90	59°43'30"	12.25
			41 - 42	299°58'34"	117.62	90 - 91	58°12'06"	20.62
			42 - 43	281°34'34"	53.86	91 - 92	76°23'30"	3.25
			43 - 44	305°02'34"	42.12	92 - 93	22°29'00"	1.81
			44 - 45	311°20'34"	78.34	93 - 94	58°00'27"	18.35
			45 - 46	301°28'07"	5.61	94 - 95	58°18'27"	13.26
			46 - 47	271°14'40"	3.96	95 - 96	52°46'44"	4.80
			47 - 48	39°42'30"	3.66	96 - 97	104°10'26"	33.13
			48 - 49	40°12'38"	18.36	97 - 98	105°14'45"	18.42
			49 - 50	38°26'33"	17.72	98 - 99	104°54'38"	10.49



**NOTAS:**  
 DOY FE DE QUE LOS LINDEROS SON EXISTENTES.  
 ESTIMACION ERROR LINEAL :0.05m.  
 ESTIMACION ERROR ANGULAR :0'01"  
 FRENTE A SERVIDUMBRE AGRICOLA DE VERTICE 88 A 96: 84.11m.  
 FRENTE A CALLE PUBLICA DE VERTICE 113 A 129: 118.57m.  
 FRENTE A CALLE PUBLICA DE VERTICE 141 A 1: 282.65m.  
 FRENTE A CALLE PUBLICA DE VERTICE 1 A 29: 330.22m.  
 DOY FE DE QUE LOS LINDEROS SON EXISTENTES.  
 MODIFICA AL PLANOSJ-1083947-2006.  
 ESTE PLANO SERVIRA UNICAMENTE PARA REALIZAR EL MOVIMIENTO REGISTRAL, UNA VEZ INSCRITA LA RECTIFICACION DE AREA RESPECTIVA, EL PLANO SURTIRA LOS EFECTOS JURIDICOS CORRESPONDIENTES DESDE LA FECHA DE SU INSCRIPCION EN LA SUBDIRECCION CATASTRAL.  
 AFECTADO POR LA LEY FORESTAL 7575 ARTICULO 33.  
 AREA TOTAL DE DERROTERO LOTE A: 318845m<sup>2</sup>  
 AREA TOTAL DE DERROTERO LOTE B: 202m<sup>2</sup>  
 AREA TOTAL A CATASTRAR 318845 m<sup>2</sup>

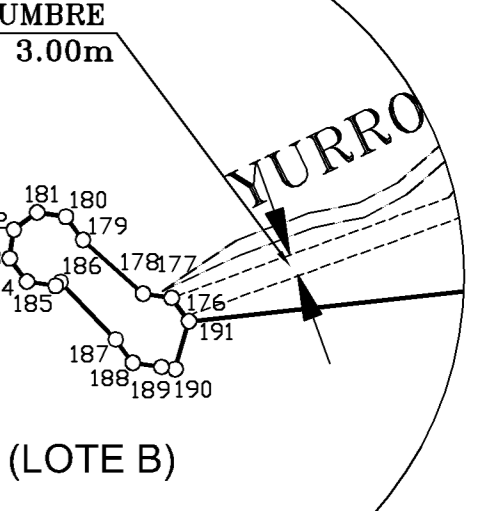
**COLINDANTES:**  
 COLINDANTE A: FRANCISCO URENA NARANJO  
 COLINDANTE B: MARICRUZ GOMEZ ALVARADO  
 COLINDANTE C: HEADWATERS SOCIEDAD ANONIMA  
 COLINDANTE D: INSTITUTO DE DESARROLLO AGRARIO  
 COLINDANTE E: JOSE JOAQUIN CHINCHILLA CASTRO  
 COLINDANTE F: VICTOR MANUEL FALLAS RETANA  
 COLINDANTE G: INSTITUTO COSTARRICENSE DE ACUEDUCTOS Y ALCANTARILLADOS

**UBICACION**  
 HOJA: REPUNTA  
 ESCALA 1: 50000  
 PRYECCION CRTM05



SITUADO EN: AGUAS BUENAS DISTRITO 6° PLATANARES CANTON 1° PEREZ ZELEDON PROVINCIA 1° SAN JOSE	PARA RECTIFICAR AREA ESCALA 1: 2500 FECHA: SEPTIEMBRE 2021	INFORMACION DE REGISTRO FOLIO REAL <b>1577802-000</b>
AREA TOTAL A CATASTRAR LOTE A: <b>318845m<sup>2</sup></b>	PROTOCOLO - FOLIO 22045-150	AREA SEGUN REGISTRO: <b>319135.93m<sup>2</sup></b>
MARIO ANDRES LORIA CORRALES INGENIERO TOPOGRAFO IT-26784		

**LOTE A**  
 AREA 318845 m<sup>2</sup>



AMPLIACION DE DETALLE  
 ESCALA 1:1000